

행정안전부 공고 제2022-1094호

「도로명주소법」 제7조제5항 및 같은 법 시행령 제11조제3항에 따라 2개 이상 시·도에 걸쳐 있는 도로의 예비도로명 및 도로구간 설정(안)을 주민에게 미리 알려 의견을 수렴하고자 다음과 같이 공고합니다.

2022년 11월 30일

행정안전부장관

2개 이상 사도에 걸쳐 있는 도로의 도로명 등 부여에 대한 의견 수렴

1. 공고기간: 2022. 11. 30. ~ 2022. 12. 14.

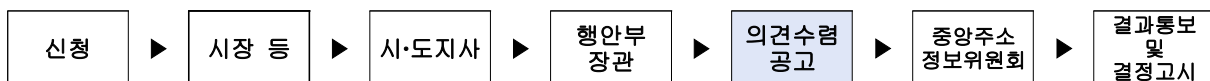
2. 의견 제출

예비도로명 및 도로구간 설정(안)(붙임 1)에 대하여 의견이 있는 기관·단체 또는 개인은 의견서를 작성하여 2022. 12. 14.까지 행정안전부장관에게 제출하여 주시기 바랍니다.

○ 의견 제출 방법: 의견서(붙임 2)를 작성하여 제출

- 우편: (30116) 세종특별자치시 한누리대로 411 주소정책과 앞
- 전자우편: icsjo@korea.kr / FAX: 044-204-8962
- 문의전화: 044-205-3564

3. 도로명 및 도로구간 등의 설정·부여·변경 절차



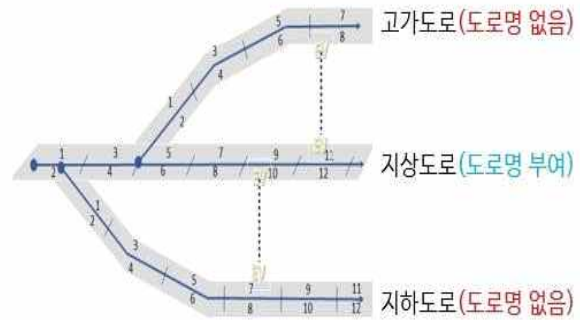
붙임1

도로명 부여 조서

입체도로란?

- 250m 이상(진·출입용 1km 이상)인 고가·지하도로
- 지상도로와 입체도로가 끊김없이 연결되도록 전국 입체도로 구간을 도로구간 데이터*로 구축 중

* 도로구간 및 기초간격 설정, 기초번호 및 도로명 부여 등

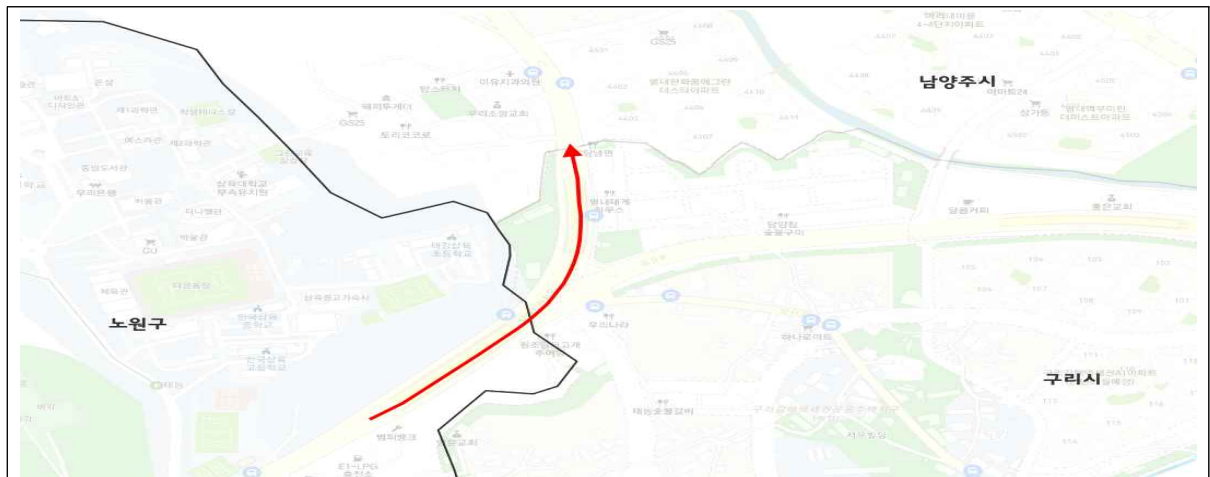


1 담터지하차도

- 위치: 서울특별시 노원구, 경기도 구리시
- 연장: (상행) 523m, (하행) 549m
- 예비도로명: 담터지하도로
- 도로구간 조서

예비도로명	부여사유	유형	도로구간					관할 행정구역	기초간격 (m)	기초번호
			구분	시작 지점	끝 지점	길이 (m)	폭 (m)			
담터지하도로	「도로명주소법 시행령」 제8조에 따라 “지하도로”를 나타내는 명칭을 붙여 부여	지하도로	상행	서울 노원구 공릉동	경기 구리시 갈매동	523	7~9	서울특별시 노원구, 경기도 구리시	20	1~57
			하행	26-93	163-130	549	8~9			

- 중심선



2 광명하안지하차도

- 위치: 서울특별시 금천구, 경기도 광명시
- 연장: (상행) 508m, (하행) 508m
- 예비도로명: 광명하안지하도로
- 도로구간 조서

예비도로명	부여사유	유형	도로구간				관할 행정구역	기초 간격 (m)	기초 번호
			구분	시작 지점	끝 지점	길이 (m)	폭 (m)		
광명하안 지하도로	「도로명주소법 시행령」 제8조에 따라 “지하도로”를 나타내는 명칭을 붙여 부여	지하도로	상행	서울 금천구 독산동 1084-1	경기 광명시 하안동 710-1	508	8~9	서울특별시 금천구, 경기도 광명시	20
			하행	서울 금천구 독산동 1084-1	경기 광명시 하안동 710-1	508	8~9		

○ 중심선



3 매헌지하차도

- 위치: 서울특별시 서초구, 경기도 과천시
- 연장: (상행) 802m, (하행) 794m
- 예비도로명: 매헌지하도로
- 도로구간 조서

예비도로명	부여사유	유형	도로구간				관할 행정구역	기초 간격 (m)	기초 번호
			구분	시작 지점	끝 지점	길이 (m)	폭 (m)		
매헌지하도로	「도로명주소법 시행령」 제8조에 따라 “지하도로”를 나타내는 명칭을 붙여 부여	지하도로	상행	경기 과천시 주암동 44-1	서울 서초구 양재동 227-5	802	10~10	경기도 과천시, 서울특별시 서초구	20
			하행			794	10~10		
									1~79

- 중심선



4 동산육교

- 위치: 서울특별시 은평구, 경기도 고양시
- 연장: (상행) 885m, (하행) 886m
- 예비도로명: 동산고가도로
- 도로구간 조서

예비도로명	부여사유	유형	도로구간				관할 행정구역	기초 간격 (m)	기초 번호
			구분	시작 지점	끝 지점	길이 (m)	폭 (m)		
동산고가도로	「도로명주소법 시행령」 제8조에 따라 “고가도로”를 나타내는 명칭을 붙여 부여	고가 도로	상행	서울 은평구 진관동 74-9	경기 고양시 덕양구 동산동 400	885	10~12	서울특별시 은평구, 경기도 고양시	20
			하행			886	10~12		

- 중심선



5 봉오고가교

- 위치: 인천광역시 계양구, 경기도 부천시
- 연장: (상행) 799m, (하행) 802m
- 예비도로명: 봉오고가도로
- 도로구간 조서

예비도로명	부여사유	유형	도로구간				관할 행정구역	기초 간격 (m)	기초 번호
			구분	시작 지점	끝 지점	길이 (m)	폭 (m)		
봉오고가도로	「도로명주소법 시행령」 제8조에 따라 “고가도로”를 나타내는 명칭을 붙여 부여	고가 도로	상행	인천 계양구 서운동 123-20	경기 부천시 오정동 819	799	12~12	인천광역시 계양구, 경기도 부천시	20
			하행			802	10~12		

- 중심선



붙임2

의견서

2개 이상 시·도에 걸쳐 있는 도로의 도로명 등 부여에 대한 의견서

신청인	성명(법인명)	
	전화번호(휴대전화번호)	전자우편주소
	주소	
의견 제출 대상		
도로구간 설정 (안)에 대한 의견	○ 찬·반 여부 - 사유	
예비도로명에 대한 의견	○ 찬·반 여부 - 사유	

도로구간 설정(안) 및 예비도로명에 대한 의견을 위와 같이 제출합니다.

년 월 일

신청인

(서명 또는 인)

행정안전부장관

귀하

