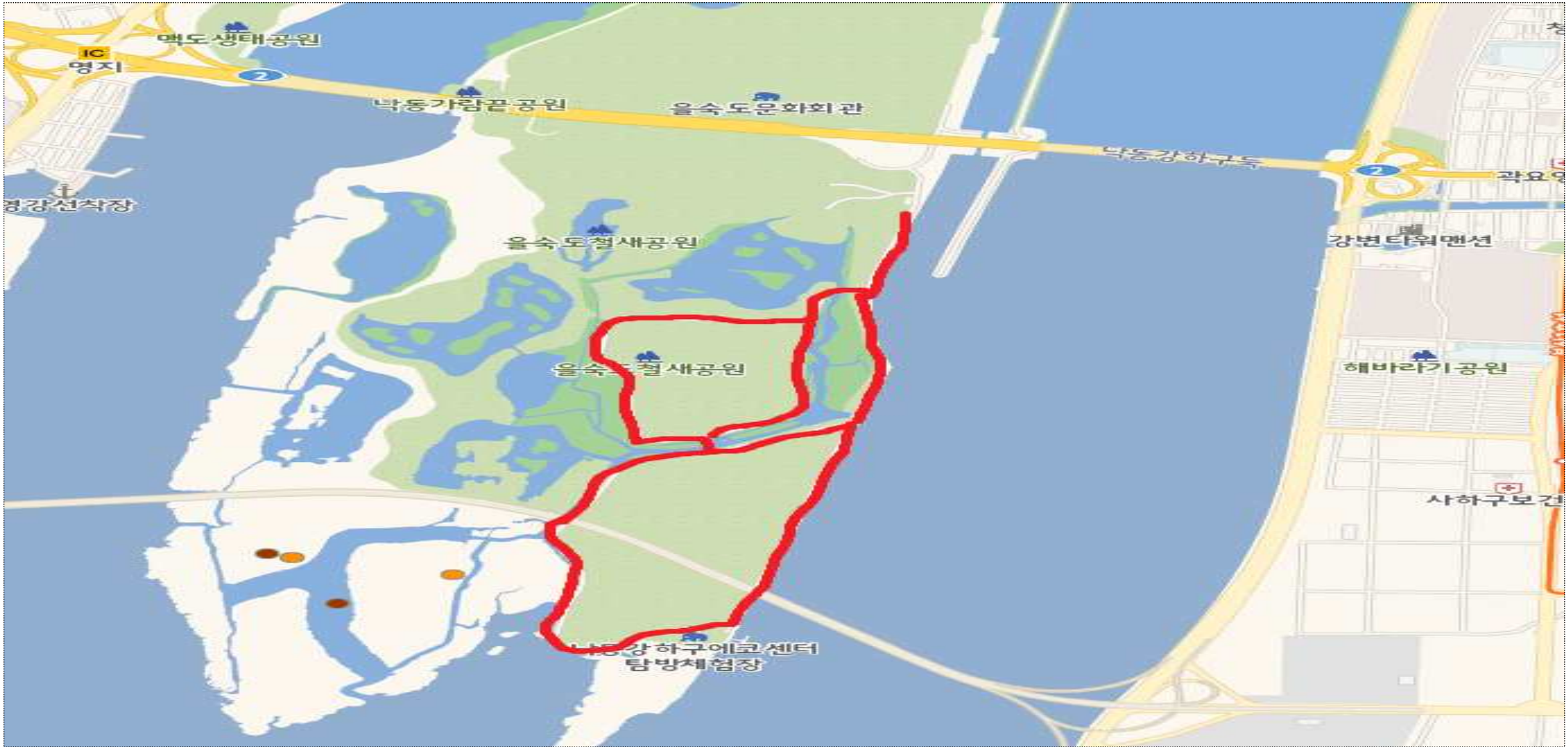


도래지명	을숙도 철새도래지(낙동강 하구)	관할 지자체	부산광역시 사하구
주소	부산광역시 사하구 하단동 1207-2	통제지점 수	3

< 통제구간 1 >



◇ 특이사항 : 통제구간

도래지명	삼락공원 철새도래지(낙동강 하구)	관할 지자체	부산광역시 사상구
주소	부산광역시 사상구 삼락동 29-46	통제지점 수	2

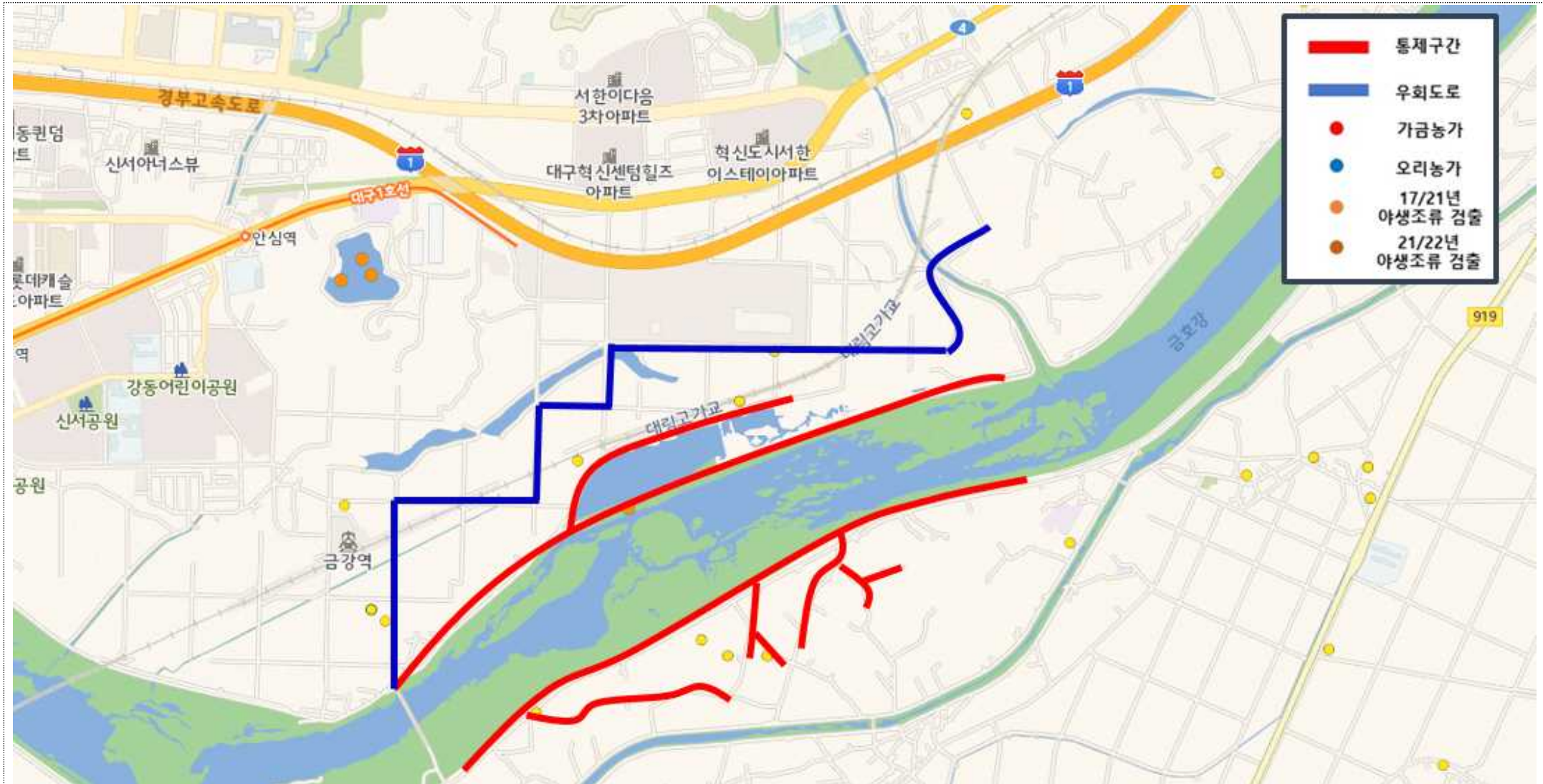
< 통제구간 1 >



◇ 특이사항 : 통제구간 ■ 우회도로 ■

도래지명	안심습지(금호강)	관할 지자체	대구광역시 동구
주소	대구광역시 동구 대림동 502-11	통제지점 수	1

< 통제구간 1 >



◇ 특이사항 : 통제구간 ■ 우회도로 ■

도래지명	남한강	관할 지자체	경기도 여주시
주소	경기도 여주시 북내면 가정리 금당천 일원/강변유원지길 105 일원	통제지점 수	7

< 통제구간 1 >



◇ 특이사항: 지자체에서 설정한 우회도로와 큰 도로를 피하여 수변지역 전체에 대하여 확대, ※ 통제구간 통제지역

도래지명	남한강	관할 지자체	경기도 여주시
주소	경기도 여주시 강천면 닷둔리길 일원/점동면 삼합리길 일원	통제지점 수	2

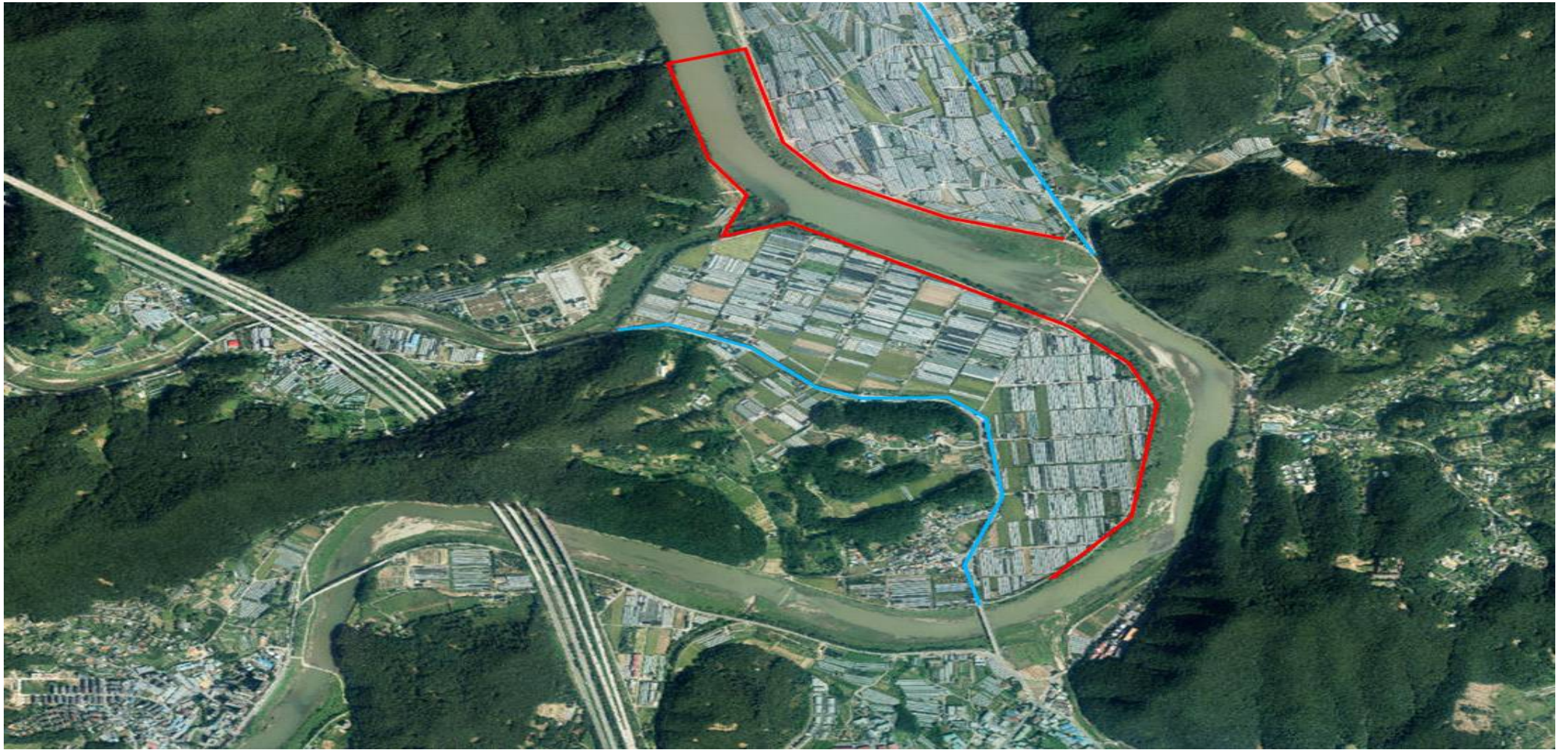
< 통제구간 2 >



◇ 특이사항: 남한강과 청미천·섬강이 만나는 지류 , ※ 통제구간 통제지역

도래지명	팔당호	관할 지자체	경기도 광주시
주소	경기도 광주시 초월읍 서하리 526-17번지 일원	통제지점 수	1

< 통제구간 1 >



◇ 특이사항 : 통제구간 ■ 우회도로 ■

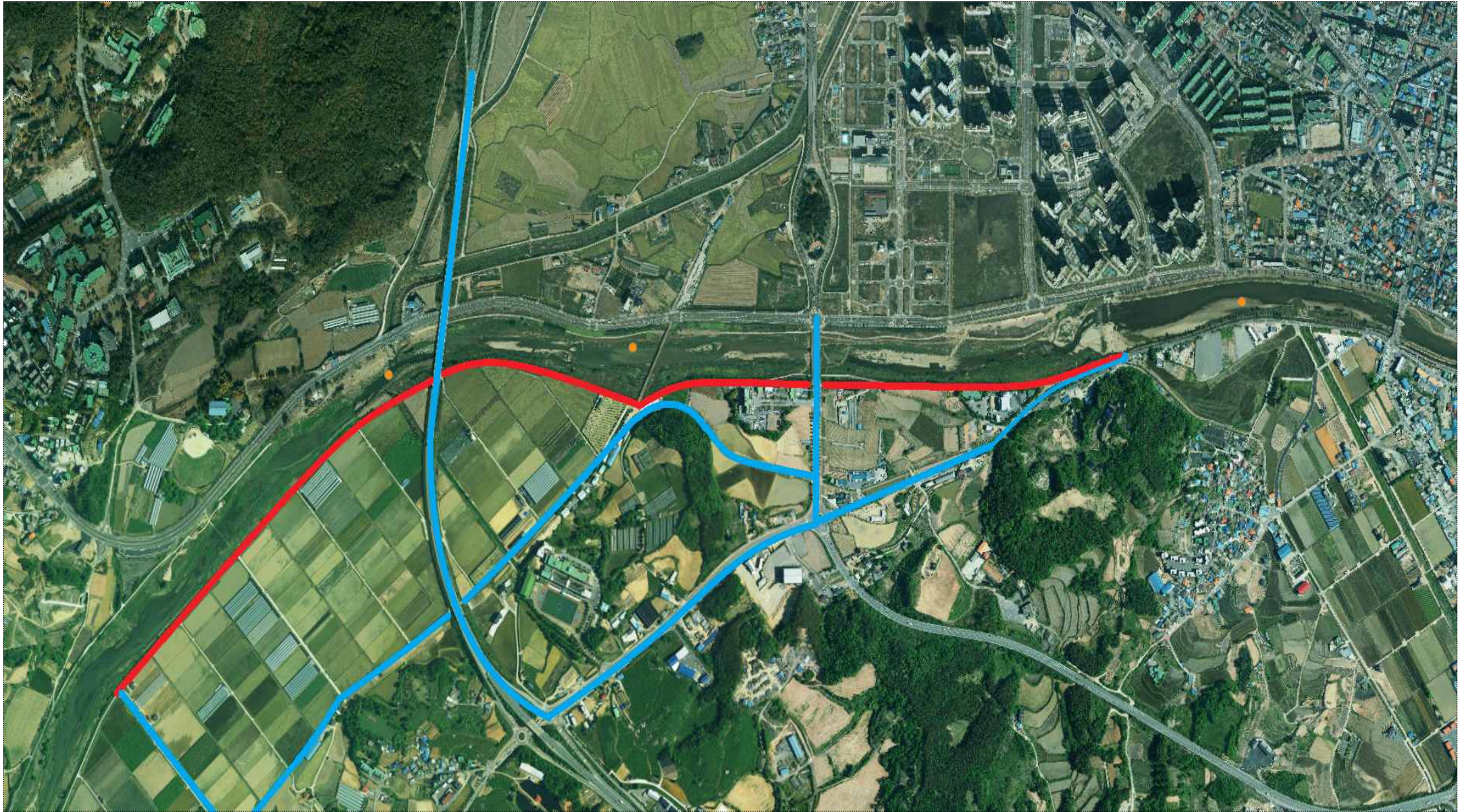
도래지명	안성천	관할 지자체	경기도 안성시
주소	1. 경기도 안성시 공도읍 응교리 77-2 2. 경기도 안성시 미양면 신기리 188	통제지점 수	5

< 통제구간 1 >



◇ 특이사항 : 통제구간 ■ 우회도로 ■

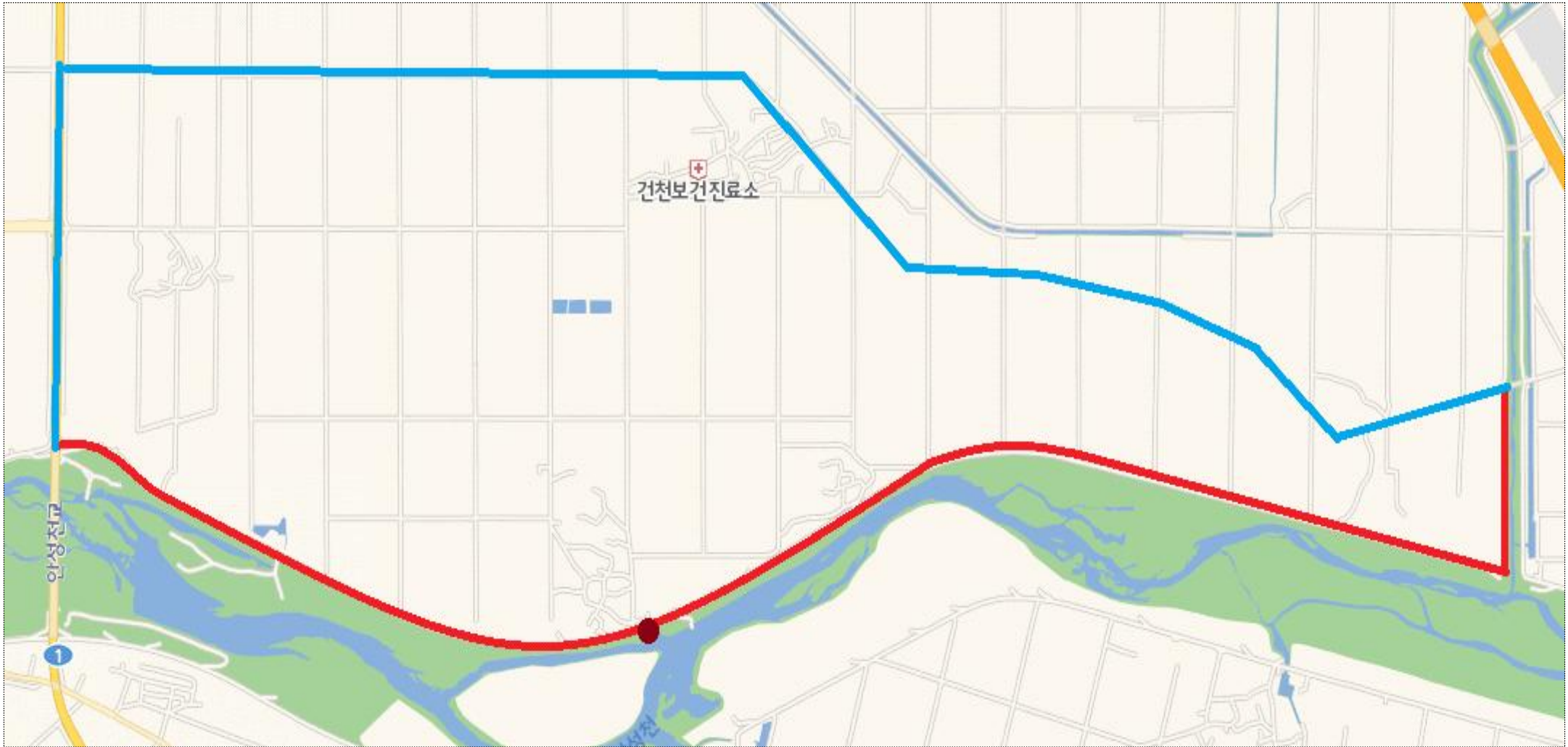
< 통제구간 2 >



◇ 특이사항 : 통제구간 ■ 우회도로 ■

도래지명	안성천	관할 지자체	경기도 안성시
주소	경기도 안성시 공도읍 중북리 583	통제지점 수	1

< 통제구간 1 >



◇ 특이사항 : 통제구간 ■ 우회도로 ■

도래지명	청미천	관할 지자체	경기도 안성시
주소	1. 경기도 안성시 일죽면 방초리 1097 2. 경기도 안성시 일죽면 화곡리 1007-4	통제지점 수	5

< 통제구간 1 >



◇ 특이사항 : 통제구간 ■ 우회도로 ■

< 통제구간 2 >



◇ 특이사항 : 통제구간 ■ 우회도로 ■

도래지명	청미천	관할 지자체	경기도 용인시
주소	경기도 용인시 처인구 백암면 백봉리 1361	통제지점 수	5

< 통제구간 1 >



◇ 특이사항 : 통제구간

< 통제구간 2 > *



◇ 특이사항 : 처인구 백암면 백봉리 1245-13, ※ 통제구간 

< 통제구간 3 >



◇ 특이사항 : 처인구 백암면 옥산리 568-1, ※ 통제구간 

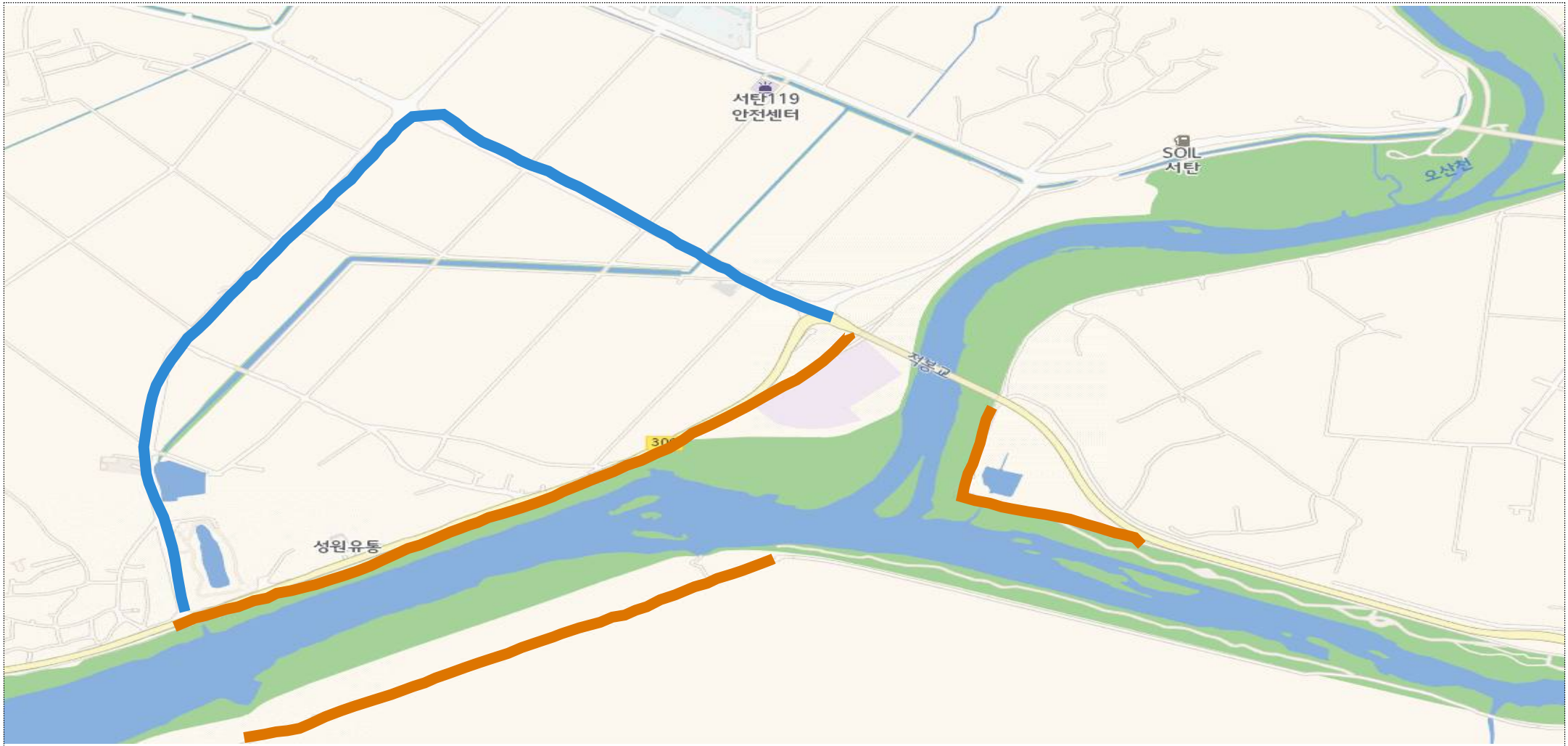
도래지명	경안천	관할 지자체	경기도 용인시
주소	경기도 용인시 처인구 모현읍 초부리 828	통제지점 수	5



◇ 특이사항 : 통제지역 통제지점

도래지명	진위천	관할 지자체	경기도 평택시
주소	경기도 평택시 서탄면 금암리 142-3	통제지점 수	3

< 통제구간 1 >



◇ 특이사항 : 통제지점 ■ 우회도로 ■

도래지명	남양호	관할 지자체	경기도 화성시
주소	경기도 화성시 장안면 장안리 2585-6, 장안면 장안리 1700	통제지점 수	1

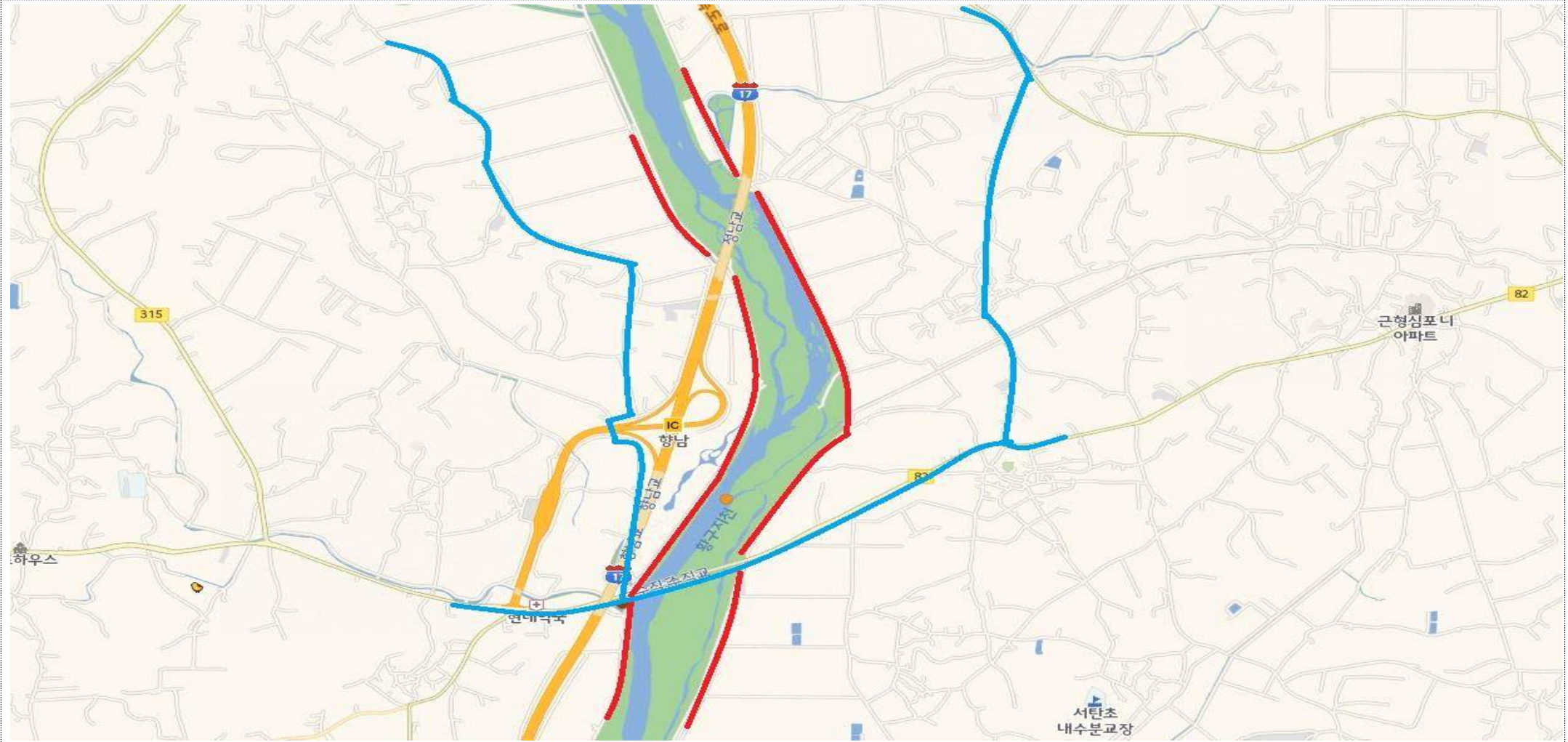
< 통제구간 1 >



◇ 특이사항: 302 도로 주변 가금사육농가 없음 ※ 통제지점 ■ 우회도로 ■

도래지명	황구지천	관할 지자체	경기도 화성시
주소	경기도 화성시 양감면 송산리 963-1, 정남면 귀래리 100-63	통제지점 수	6

< 통제구간 1 >



◇ 특이사항: 수직교 통과 차량 외에 황구지천 근접도로 차단 ※ 통제지점 ■ 우회도로 ■

도래지명	황구지천	관할 지자체	경기도 화성시
주소	경기도 화성시 송산동 214-1	통제지점 수	3

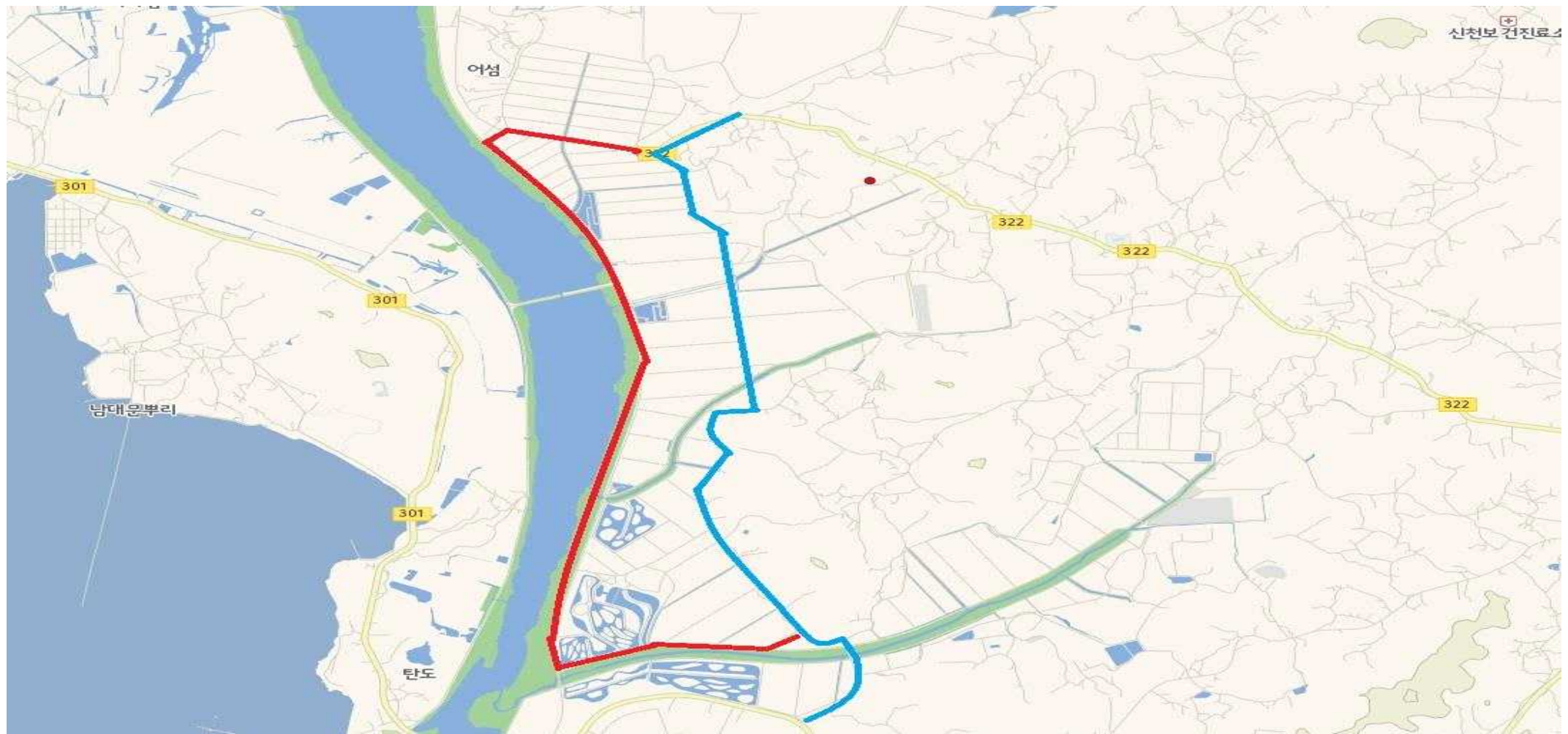
< 통제구간 2 >



◇ 특이사항: 북쪽으로 군공항으로 막혀 있고, 우측으로 수원시 환경사업소가 일부구간 차단 ※ 통제지점 ■ 우회도로 ■

도래지명	시화호	관할 지자체	경기도 화성시
주소	경기도 화성시 송산면 고포리 65-25, 송산면 지화리 산94-1	통제지점 수	1

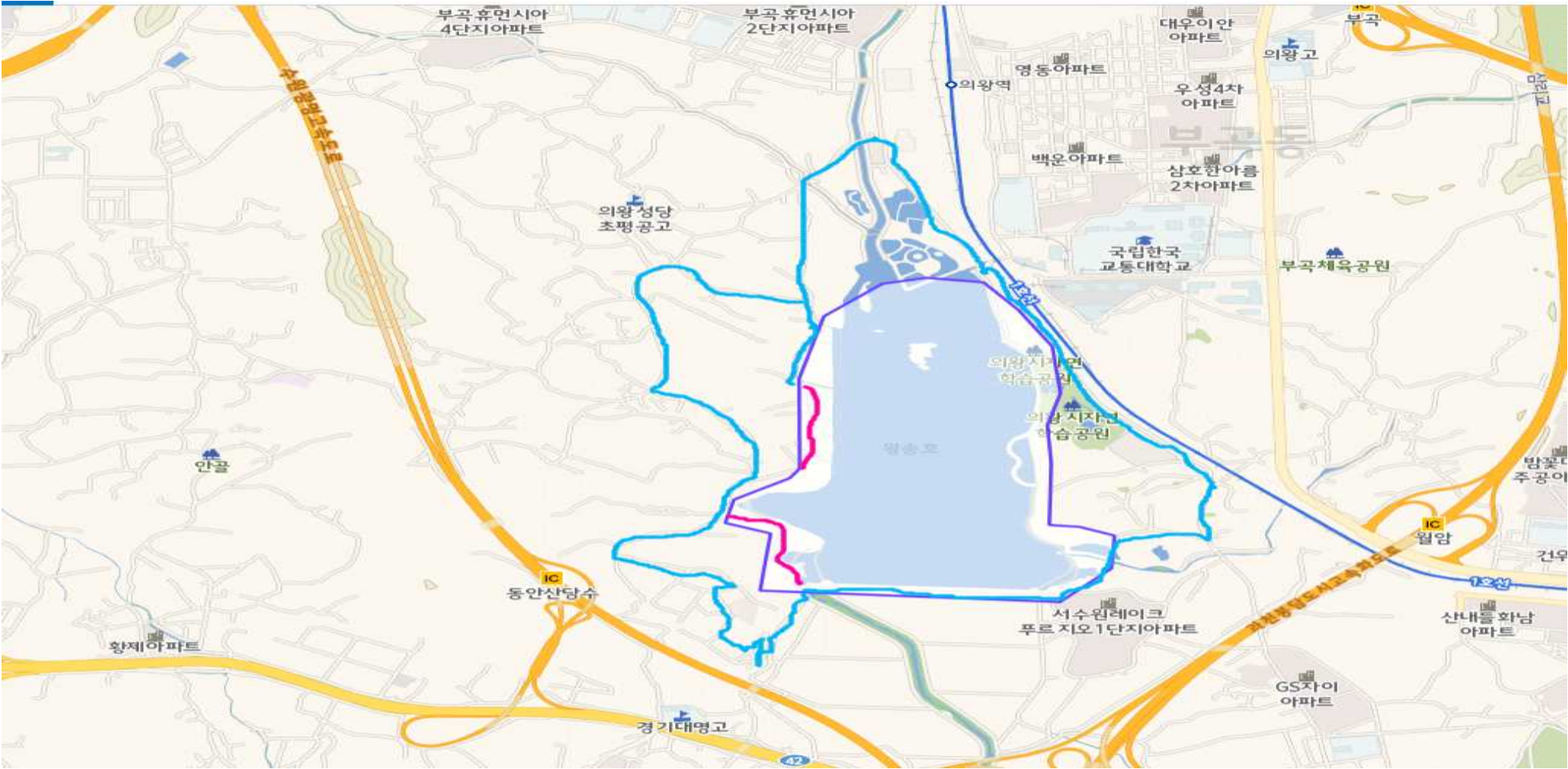
< 통제구간 1 >



◇ 특이사항: 농어촌공사에서 농로 통제로 시화호 근접도로 진입 불가 ※ 통제지점 ■ 우회도로 ■

도래지명	왕송호수	관할 지자체	경기도 의왕시
주소	경기도 의왕시 초평동 256-7	통제지점 수	2

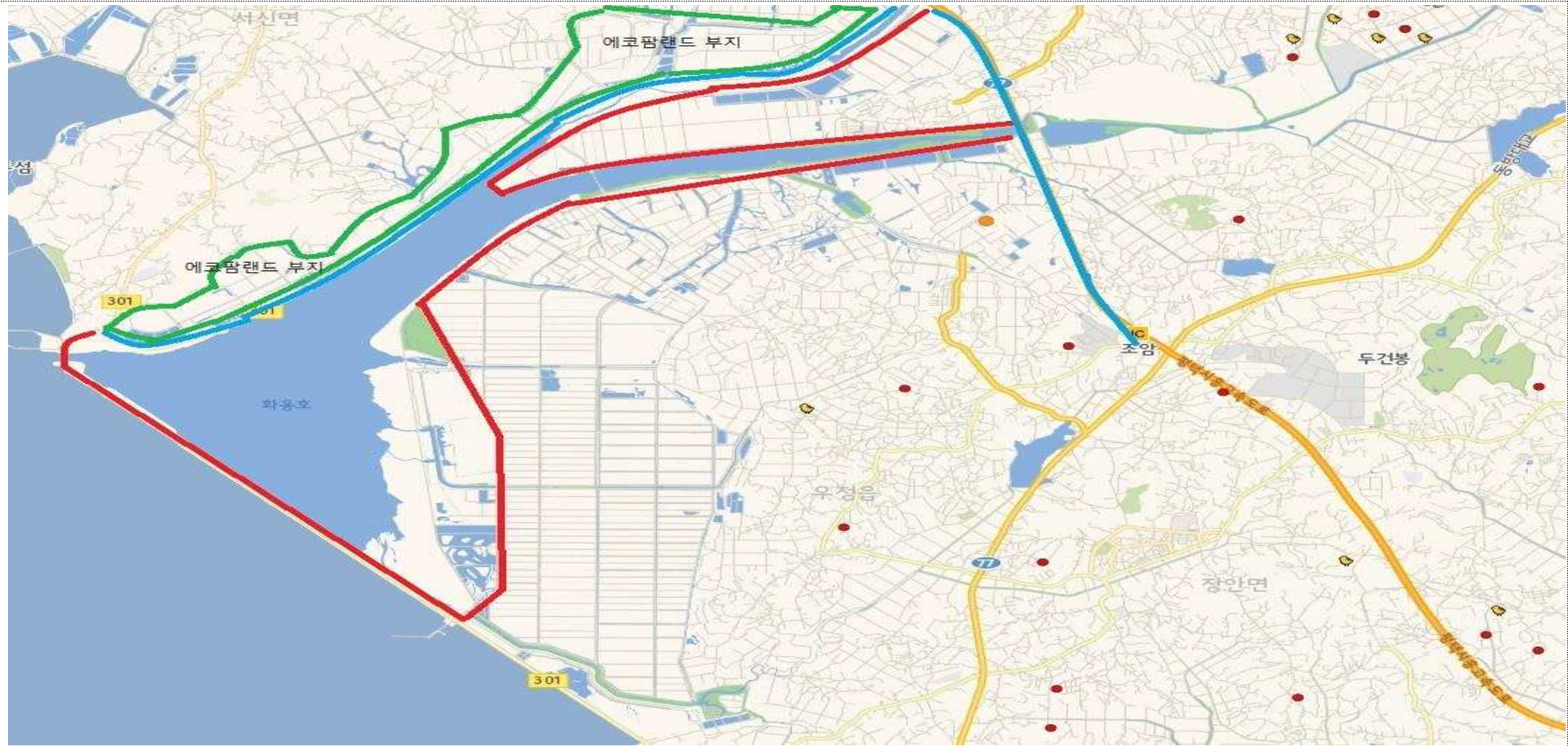
< 통제구간 1 >



◇ 특이사항: 통제지점 우회도로 통제구간

도래지명	화성호	관할 지자체	경기도 화성시
주소	경기도 화성시 서신면 궁평리 699, 우정읍 매향리 67-15	통제지점 수	2

< 통제구간 1 >



◇ 특이사항: 301 도로는 에코팜랜드 진입도로로 통제시 에코팜랜드 진입 축산차량 운행불가. ※ 통제지점 ■ 우회도로 ■

도래지명	한강하구(장항습지 포함)	관할 지자체	경기도 고양시 일산동구, 덕양구
주소	경기도 고양시 일산동구 장항동 516	통제지점 수	19

< 통제구간 1 >



◇ 특이사항: 일산동구 장항동 516, 한강 철책선 안쪽으로 우회도로 없이 가금관련차량 전면통제 ※통제지역 통제지점

< 통제구간 2 >



◇ 특이사항: 덕양구 행주외동 500-6 일원 ※ 통제지역 ■ 통제지점 ■

도래지명	한강하구, 공릉천	관할 지자체	경기도 파주시
주소	경기도 파주시 송촌동 830-2	통제지점 수	2



◇ 특이사항: 탄현면 갈현리 752, 송촌동 830-2 ※ 통제지점 ■ 우회도로 ■

도래지명	포천천	관할 지자체	경기도 포천시
주소	경기도 포천시 신북면 기지리 797 경기도 포천시 선단동 10-1	통제지점 수	5

< 통제구간 1 >



◇ 특이사항: 21년 통제구간 설정 지점 5개소 중 신북면 가채리 293-4 주변 설정 지점 1개소 삭제 설정 ※ 통제지점

< 통제구간 2 >



◇ 특이사항: 통제지점

도래지명	자일천	관할 지자체	경기도 포천시
주소	경기도 포천시 영북면 자일리 1243	통제지점 수	1

< 통제구간 1 >



◇ 특이사항: 통제지점

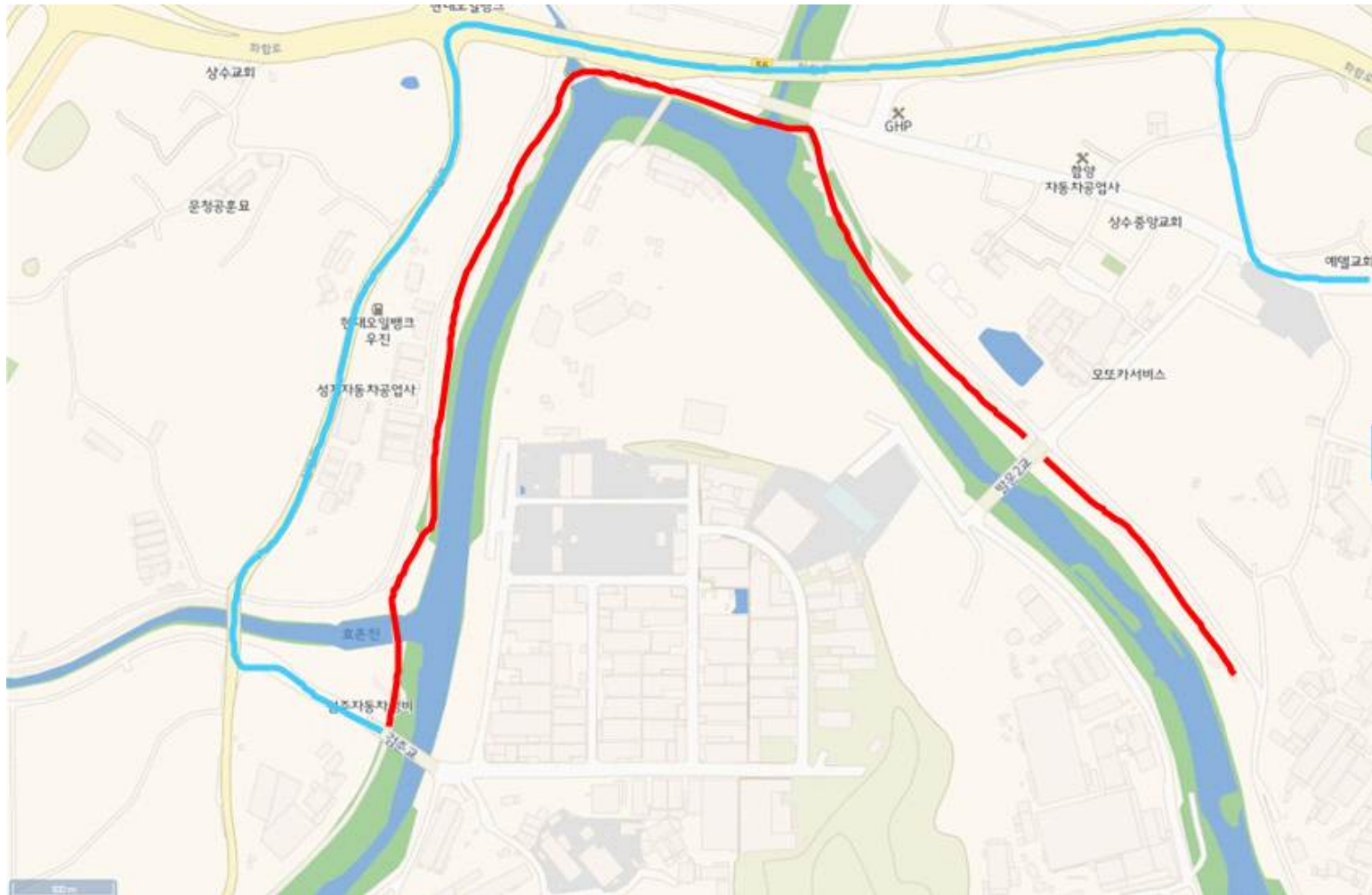
도래지명	양화천	관할 지자체	경기도 여주시
주소	경기도 여주시 능서면 용은리 용은교 일원	통제지점 수	24



◇ 특이사항: 철새 도래가 많은 지역으로 신규 지정 ※ 통제지역 ■ 통제지점 ■

도래지명	신천	관할 지자체	경기도 양주시
주소	경기도 양주시 화합로610번길	통제지점 수	1

< 통제구간 1 >



◇ 특이사항: 철새 도래가 많은 신천의 수변도로를 구역 설정(12시 방향 큰 도로는 제외) ※ 통제지점 ■ 우회도로 ■

도래지명	춘천시 소양호 하류	관할 지자체	강원도 춘천시
주소	강원도 춘천시 우두동 771	통제지점 수	1

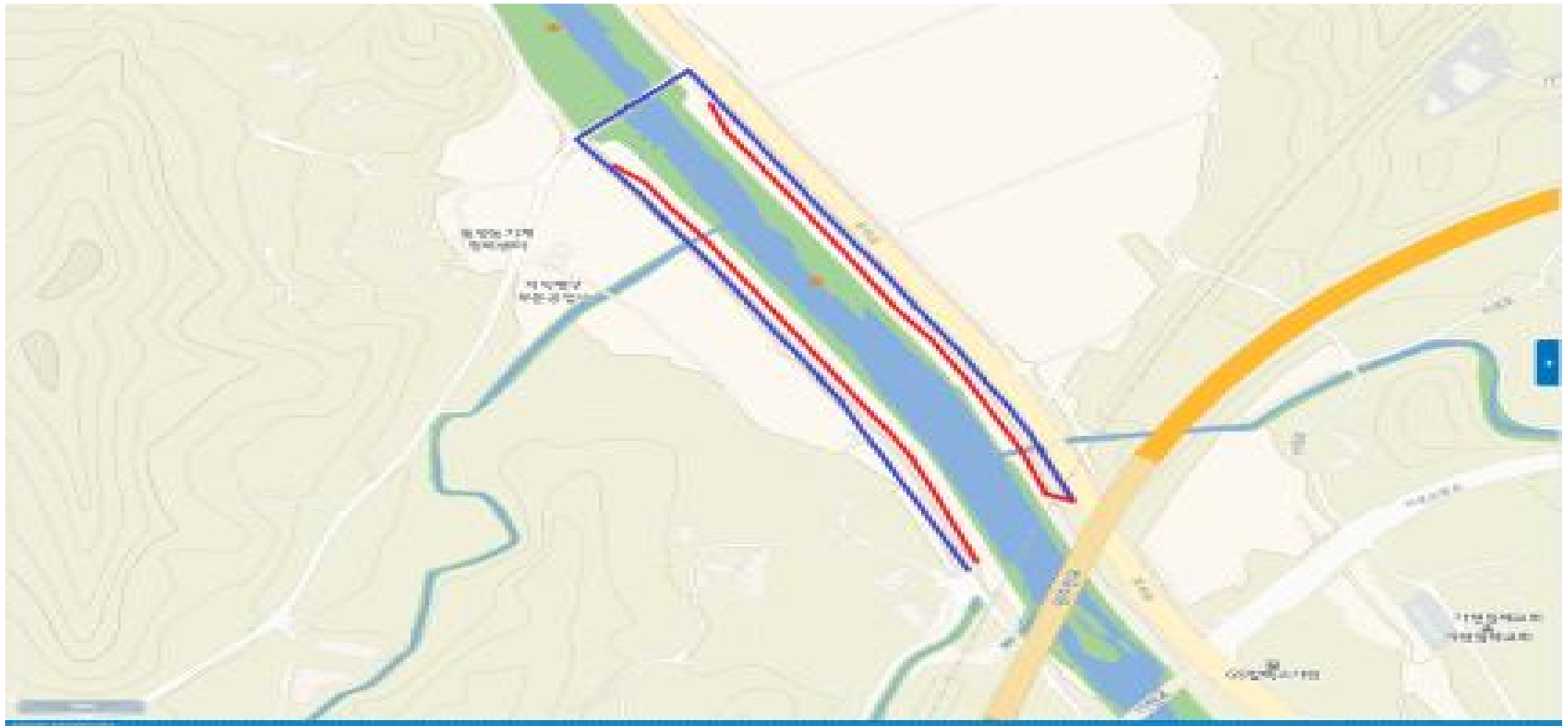
< 통제구간 1 >



◇ 특이사항 : 통제지점 ■ 우회도로 ■

도래지명	원주천	관할 지자체	강원도 원주시
주소	강원도 원주시 가현동 314-2	통제지점 수	1

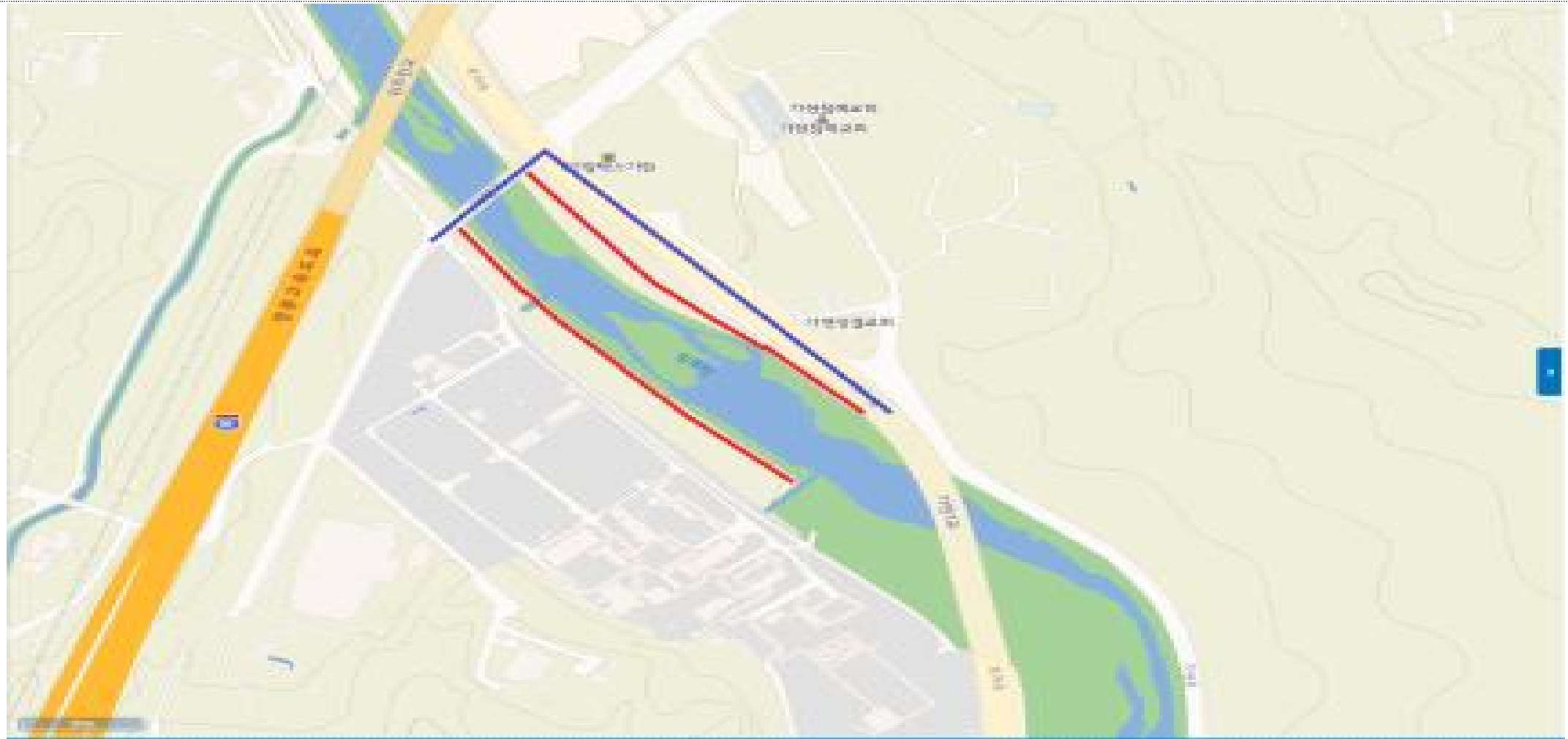
< 통제구간 1 >



◇ 특이사항: 하천 옆 도로로 축산차량의 출입은 거의 없음 ※ 통제지점 ■ 우회도로 ■

도래지명	원주천	관할 지자체	강원도 원주시
주소	강원도 원주시 가현동 314-2	통제지점 수	1

< 통제구간 2 >



◇ 특이사항: 원주시 하수종말처리장 진입도로로 일반차량 출입 제한 지역 ※ 통제지점 ■ 우회도로 ■

도래지명	원주천	관할 지자체	강원도 원주시
주소	강원도 원주시 가현동 314-2	통제지점 수	1

< 통제구간 3 >



◇ 특이사항: 소규모 산업단지 및 군부대가 위치, 일반차량 이동 통행 빈번 지역 ※ 통제지점 ■ 우회도로 ■

도래지명	원주, 횡성 섬강	관할 지자체	강원도 횡성군
주소	강원도 횡성군 횡성읍 가담리 534	통제지점 수	1

< 통제구간 1 >



◇ 특이사항: 반경 2km 내 10만수 이상 산란계 농가 3호 ※ 통제지점 ■ 우회도로 ■

도래지명	원주, 횡성 섬강	관할 지자체	강원도 횡성군
주소	강원도 횡성군 횡성읍 반곡리 547	통제지점 수	1

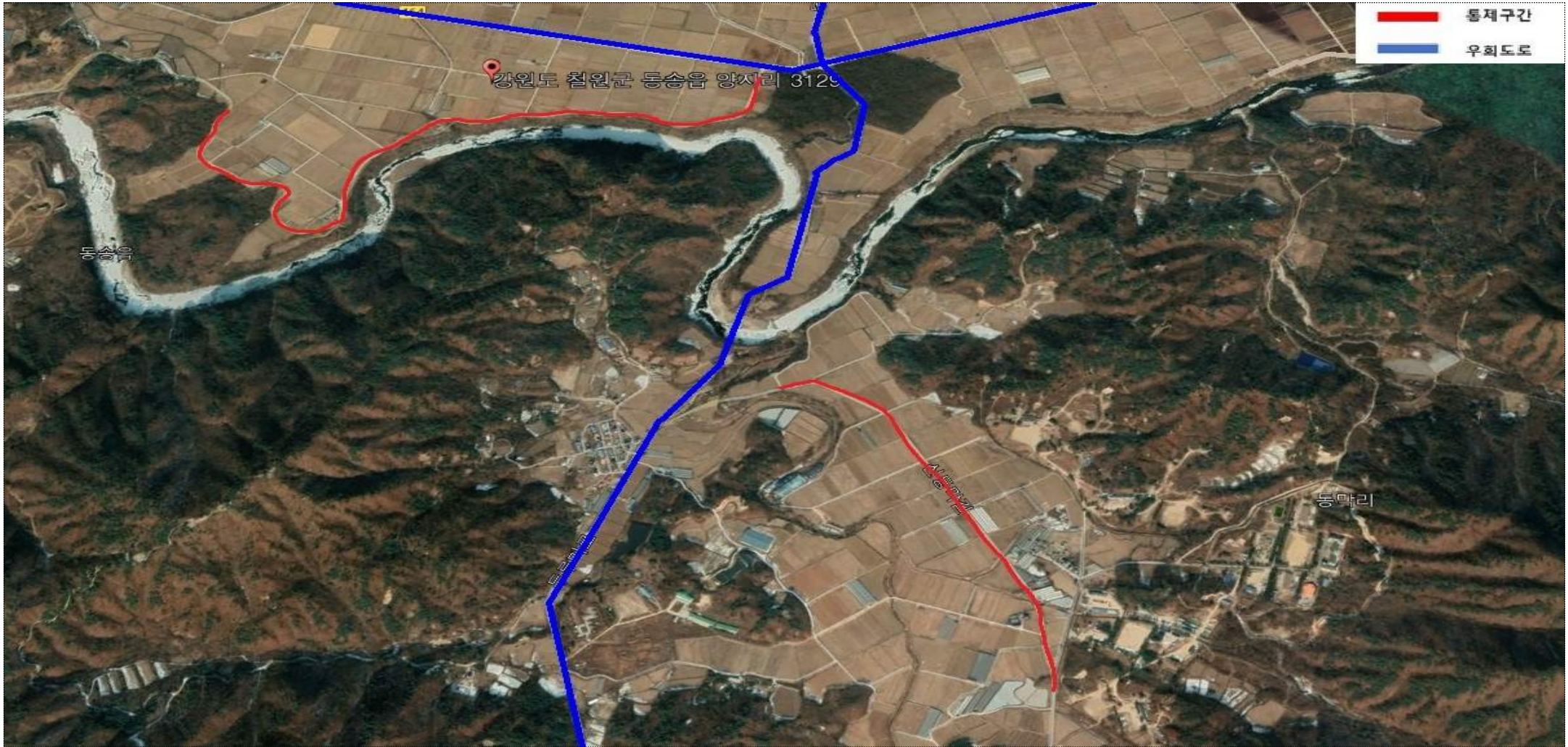
< 통제구간 2 >



◇ 특이사항: 반경 2km 내 10만수 이상 산란계 농가 3호 ※ 통제지점 ■ 우회도로 ■

도래지명	철원평야	관할 지자체	강원도 철원군
주소	강원도 철원군 동송읍 양지리 3129	통제지점 수	2

< 통제구간 1 >



◇ 특이사항: 통제지점 ■ 우회도로 ■

도래지명	토교저수지	관할 지자체	강원도 철원군
주소	강원도 철원군 동송읍 이길리	통제지점 수	5

< 통제구간 2 >



◇ 특이사항 : 야생조류, 철새탐방객이 많은 두루미 탐조시설 및 토교저수지로의 접근 방지 ※ 통제지점 ■ 우회도로 ■

도래지명	양양 남대천	관할 지자체	강원도 양양군
주소	강원도 양양군 양양읍 조산리 6-1	통제지점 수	1

< 통제구간 1 >



◇ 특이사항: 축산차량 통행은 없으나, 일반차량 통행 지역으로 통제구간 확대 조정 ※ 통제지점 ■ 우회도로 ■

도래지명	고성군 송지호	관할 지자체	강원도 고성군
주소	강원도 고성군 죽왕면 오봉리 산168-7	통제지점 수	1

< 통제구간 1 >



◇ 특이사항: 차량 진입이 불가능한 도로이며, 호수 주변 현수막 부착 및 주기적 소독 실시

도래지명	미호천	관할 지자체	충청북도 청주시
주소	충청북도 청주시 흥덕구 옥산면 가락리 948	통제지점 수	1

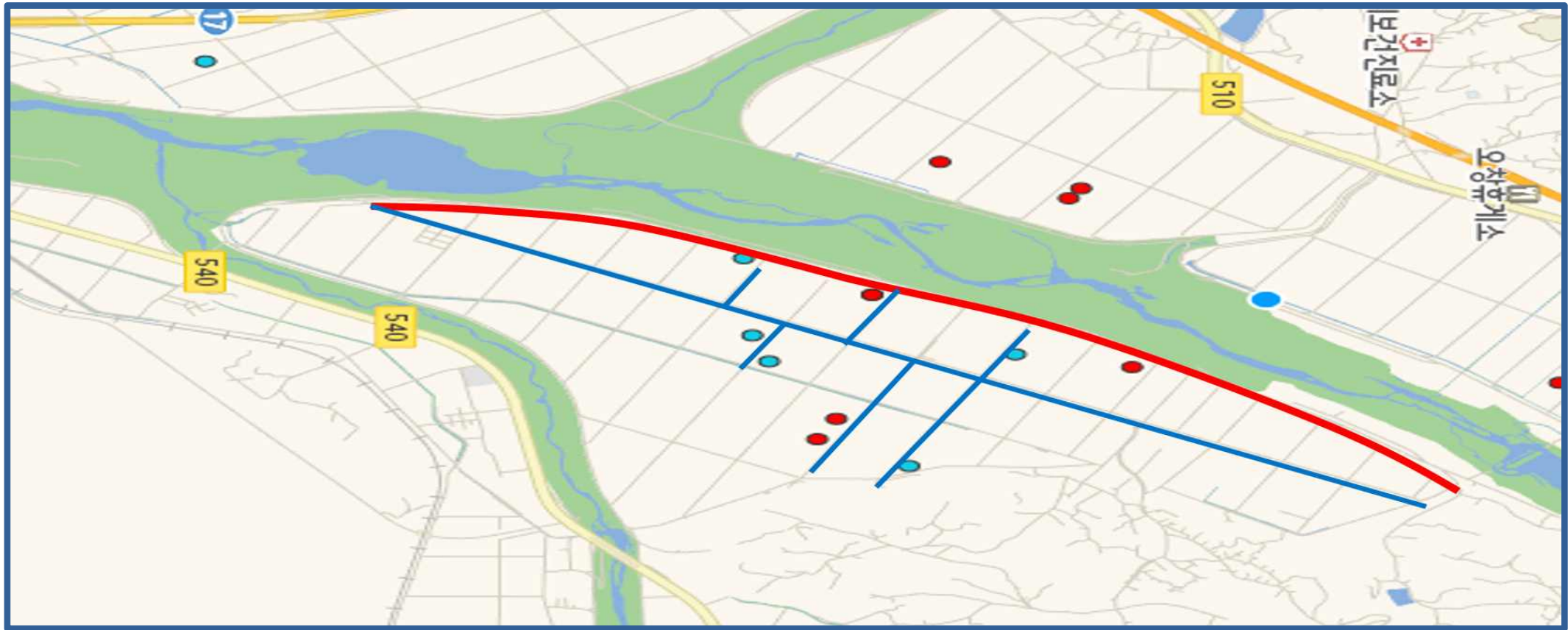
< 통제구간 1 >



◇ 특이사항: 문암생태공원 ~ 옥산면 방향 미호천 철새다수 서식으로 철새 분변 다수 채취 ※ 통제지점 ■ 우회도로 ■

도래지명	미호천	관할 지자체	충청북도 청주시
주소	충청북도 청주시 청원구 북이면 화상리 704-4	통제지점 수	1

< 통제구간 2 >



◇ 특이사항: 북이면 화상리 및 화하리 가금농가 밀집에 따른 천변도로 통제 ※ 통제지점 우회도로

도래지명	미호천	관할 지자체	충청북도 청주시
주소	충청북도 청주시 흥덕구 오송리 274-1	통제지점 수	1

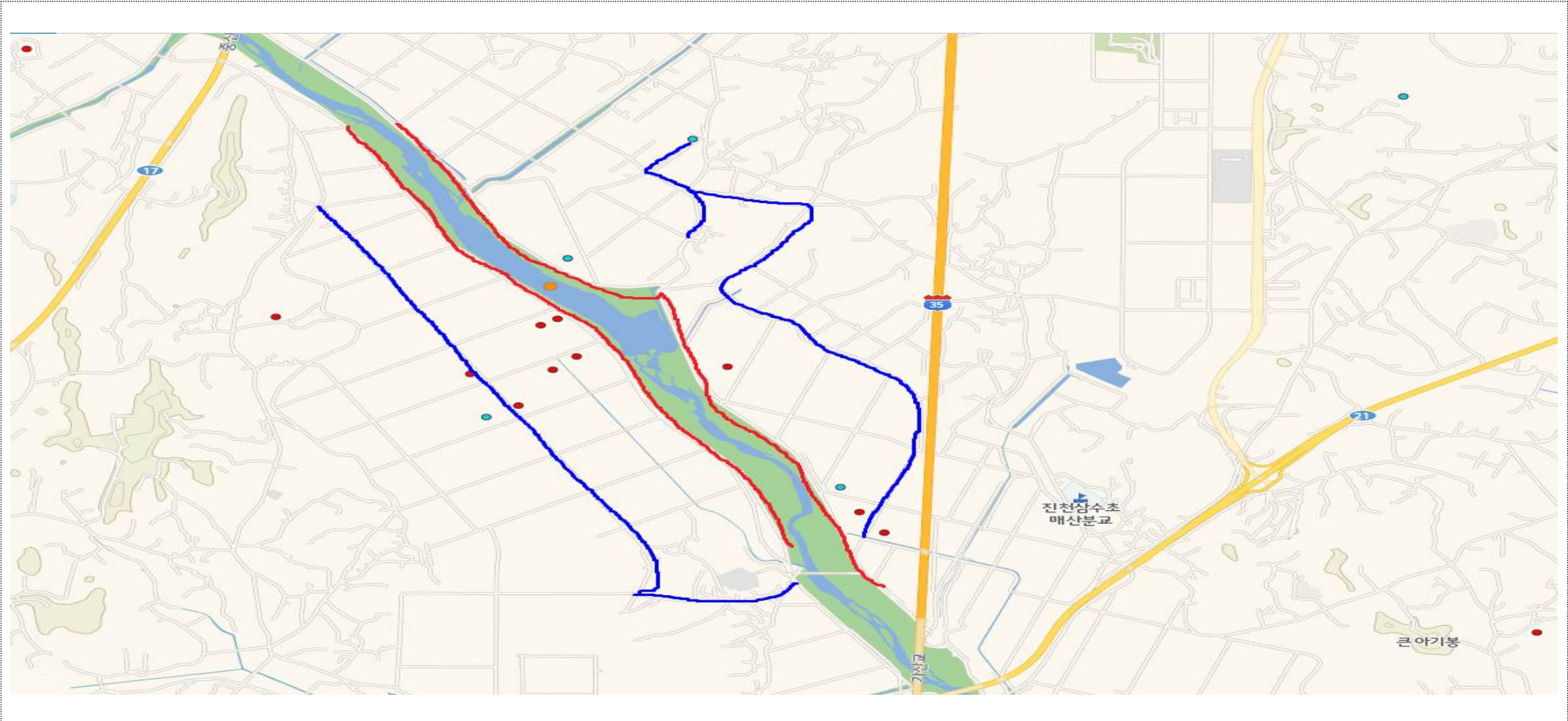
< 통제구간 3 >



◇ 특이사항: 오송읍 동평리 산란계 3호 인접 철새도래지 차량 통제필요 ※ 통제지점 ■ 우회도로 ■

도래지명	미호천	관할 지자체	충청북도 진천군
주소	충청북도 진천군 진천읍 가산리 6-1	통제지점 수	2

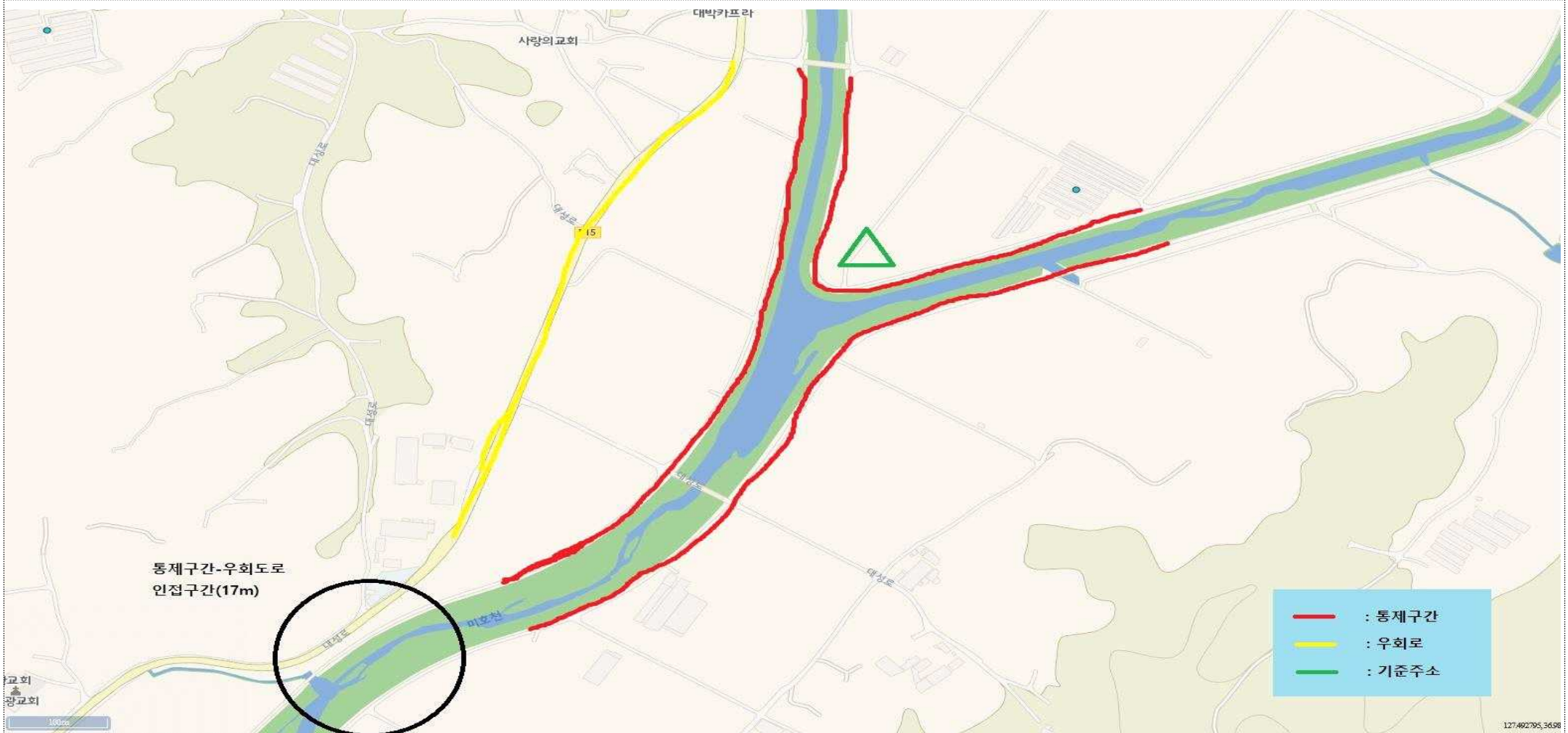
< 통제구간 4 >



◇ 특이사항: 통제지점 ■ 우회도로 ■

도래지명	미호천	관할 지자체	충청북도 음성군
주소	충청북도 음성군 삼성면 천평리 920-1	통제지점 수	3

< 통제구간 6 >



◇ 특이사항: 통제구간과 우회로의 구간이 가까워 GPS 인식 시 통제구간 출입 오류가 잦은 구간 일부 제외 ※ 통제지점 ■ 우회도로 ■

도래지명	백곡지	관할 지자체	충청북도 진천군
주소	충청북도 진천군 진천읍 장관리 768-51	통제지점 수	2

< 통제구간 1 >



◇ 특이사항: 통제지점 ■ 우회도로 ■

도래지명	무심천	관할 지자체	충청북도 청주시
주소	충청북도 청주시 청원구 정하동 317	통제지점 수	1

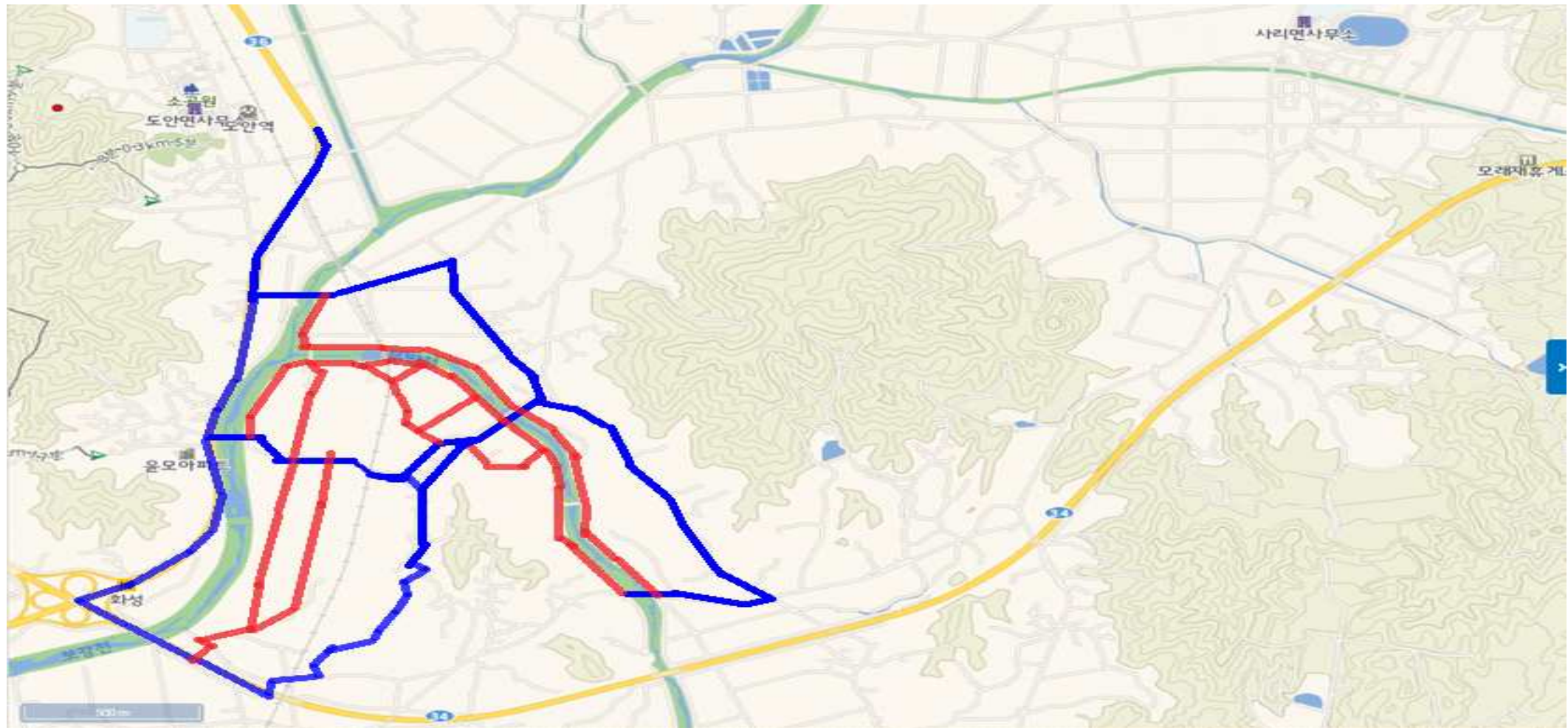
< 통제구간 1 >



◇ 특이사항: 곰두리체육관 인근 무심천 철새 분변 다수 채취 ※ 통제지점 ■ 우회도로 ■

도래지명	보강천	관할 지자체	충청북도 증평군
주소	충청북도 증평군 도안면 도당리 840-17번지	통제지점 수	3

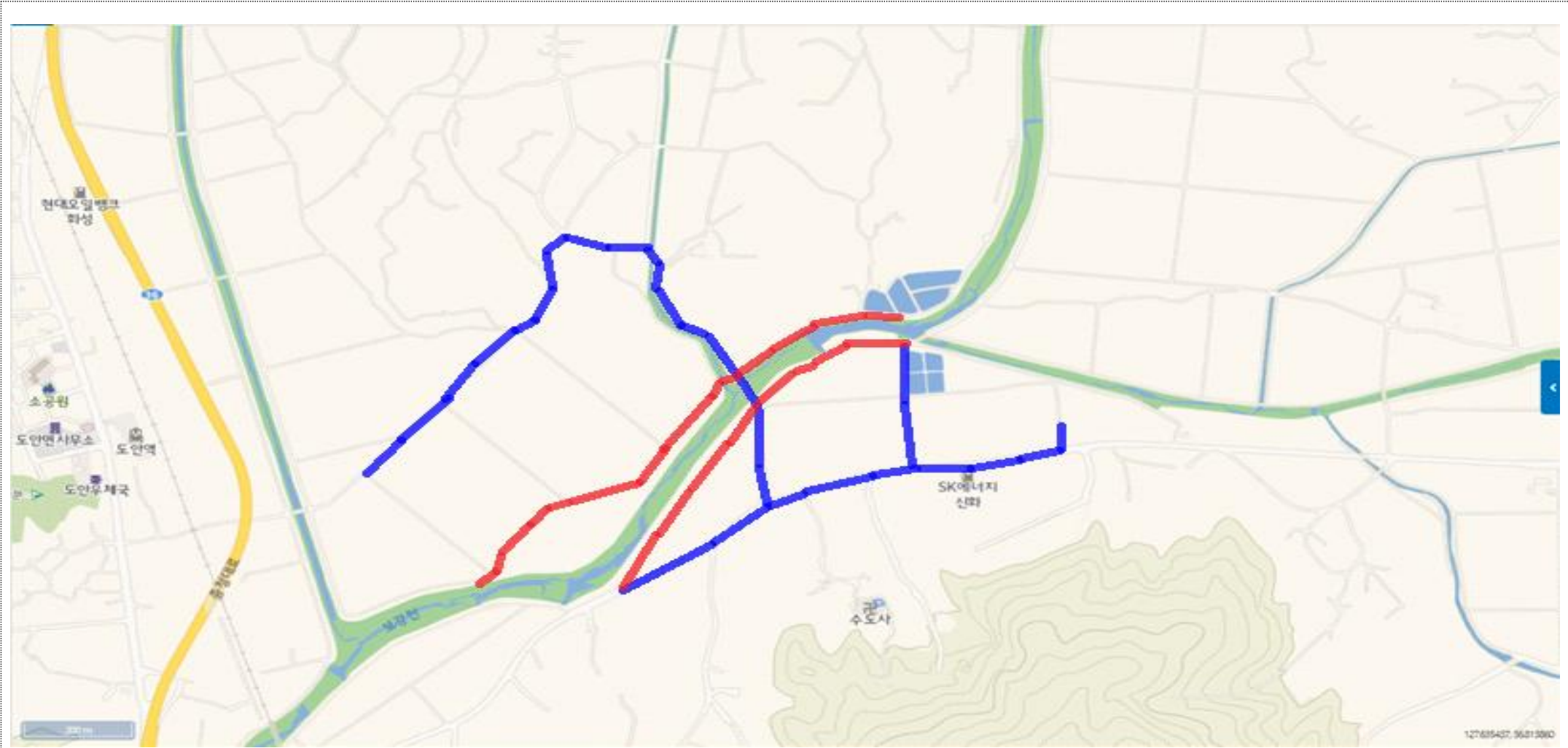
< 통제구간 1 >



◇ 특이사항: 통제지점 ■ 우회도로 ■

도래지명	보강천	관할 지자체	충청북도 증평군
주소	충청북도 증평군 도안면 도당리 840-125번지	통제지점 수	2

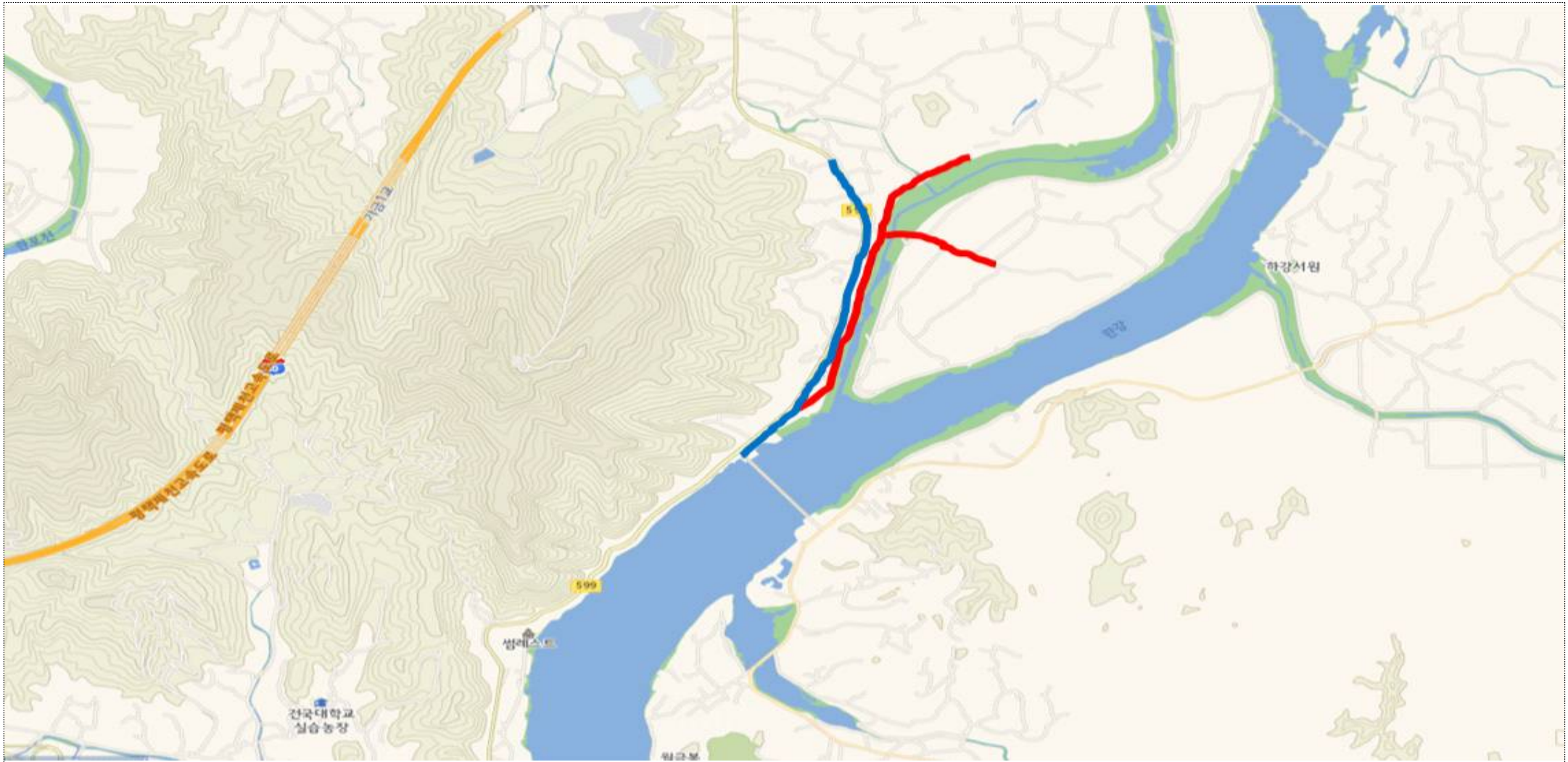
< 통제구간 2 >



◇ 특이사항: 통제지점 ■ 우회도로 ■

도래지명	충주호	관할 지자체	충청북도 충주시
주소	충청북도 충주시 증암탑면 장천리 790	통제지점 수	2

< 통제구간 1 >



◇ 특이사항 : 야생조류 분변 시료채취 지점 ※ 통제지점 ■ 우회도로 ■

도래지명	달천	관할 지자체	충청북도 충주시
주소	충청북도 충주시 용두동 461-13 일대	통제지점 수	3

< 통제구간 1 >



◇ 특이사항 : 야생조류 폐사체 고병원성 AI 검출지점(20/21) ※ 통제지점 ■ 우회도로 ■

도래지명	곡교천(봉강천, 풍서천)	관할 지자체	충청남도 천안시
주소	충청남도 천안시 동남구 풍세면 용정리 940-23	통제지점 수	2

< 통제구간 1 >



◇ 특이사항: 갈매삼거리 지점 제외 요청(43번 도로 통행 차량의 GPS 오검출 빈도가 높음, 또한 북서쪽에 설치된 아산시 거점소독 시설을 가는 차량이 오검출 대부분 차지)

◇ 일웅농장(양계), 호중농장(양계), 청운농장(양계), 정우농장(돼지), 오성농장(돼지), 모모(퇴비장), 통제구간 이용 불가피

※ 통제지점 ■ 우회도로 ■

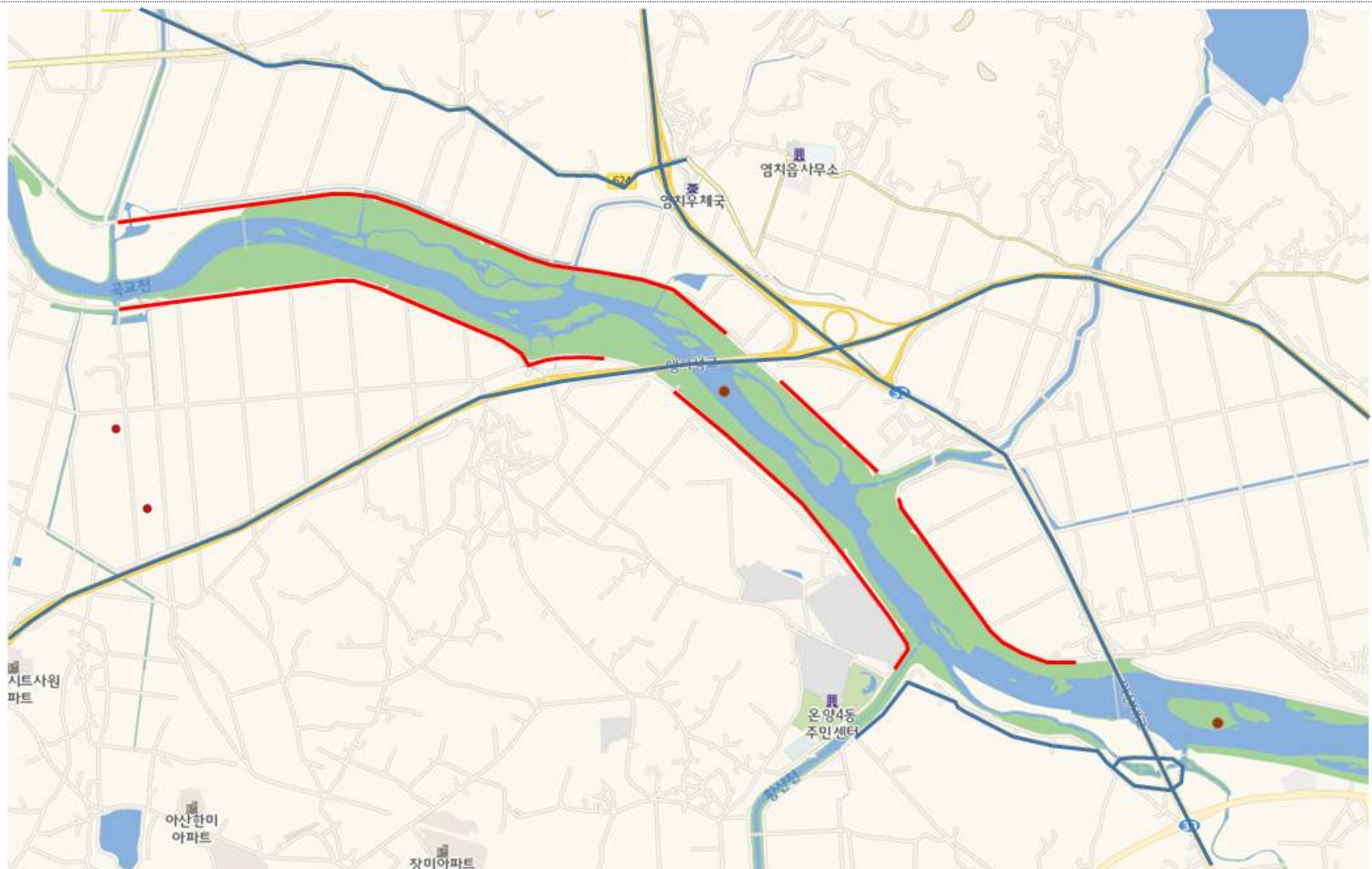
도래지명	병천천	관할 지자체	충청남도 천안시
주소	충청남도 천안시 동남구 병천면 가전리 693-31	통제지점 수	1

< 통제구간 1 >



◇ 특이사항: 통제지점

< 통제구간 2 >



◇ 특이사항: 남쪽 통제구간의 경우, 현대자동차 정비소 위치로 인한 오검출이 많아 통제구간 제외 ※ 통제지점 ■ 우회도로 ■

도래지명	곡교천	관할 지자체	충청남도 아산시
주소	충청남도 아산시 염치읍 곡교리 259	통제지점 수	3

< 통제구간 >



◇ 특이사항: 2022년 1월 야생조류 고병원성 AI 검출 지역으로 기존 통제구간에 포함. ※ 통제지점 ■ 우회도로 ■

도래지명	곡교천	관할 지자체	충청남도 아산시
주소	충청남도 아산시 온천동 854	통제지점 수	2

< 통제구간 >



◇ 특이사항: 2022년 2월 야생조류 고병원성 AI 검출 지역으로 상단은 자전거전용도로로 차량 통행 불가. ※ 통제지점 ■ 우회도로 ■

도래지명	삽교호	관할 지자체	충청남도 아산시
주소	충청남도 아산시 인주면 문방리 575-627	통제지점 수	1

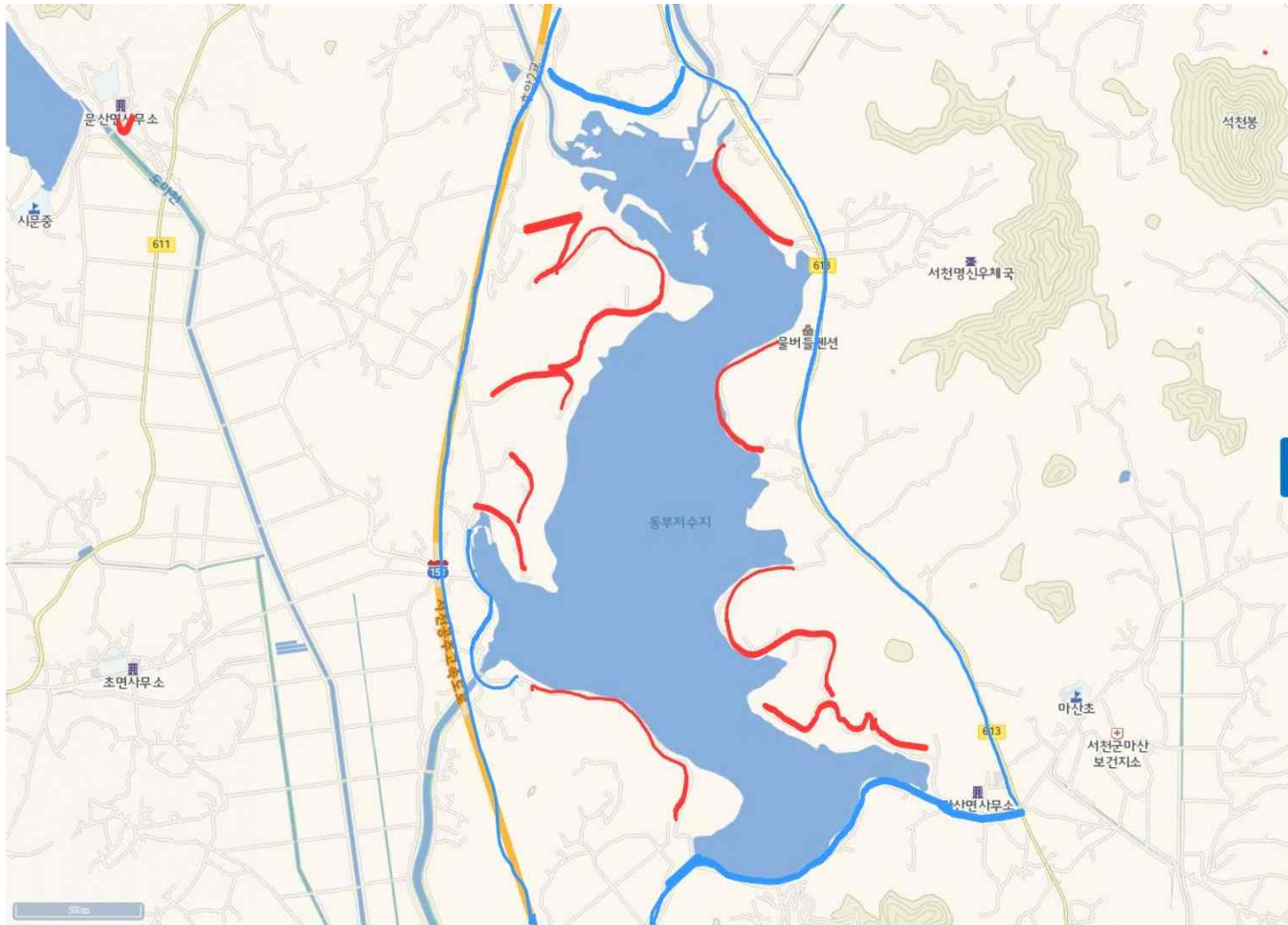
< 통제구간 >



◇ 특이사항: 인주산업단지 4차선도로 옆 도로로 인접해있어 오작동 가능성. ※ 통제지점 ■ 우회도로 ■

도래지명	봉선저수지	관할 지자체	충청남도 서천군
주소	충청남도 서천군 시초면 봉선리 463-6	통제지점 수	3

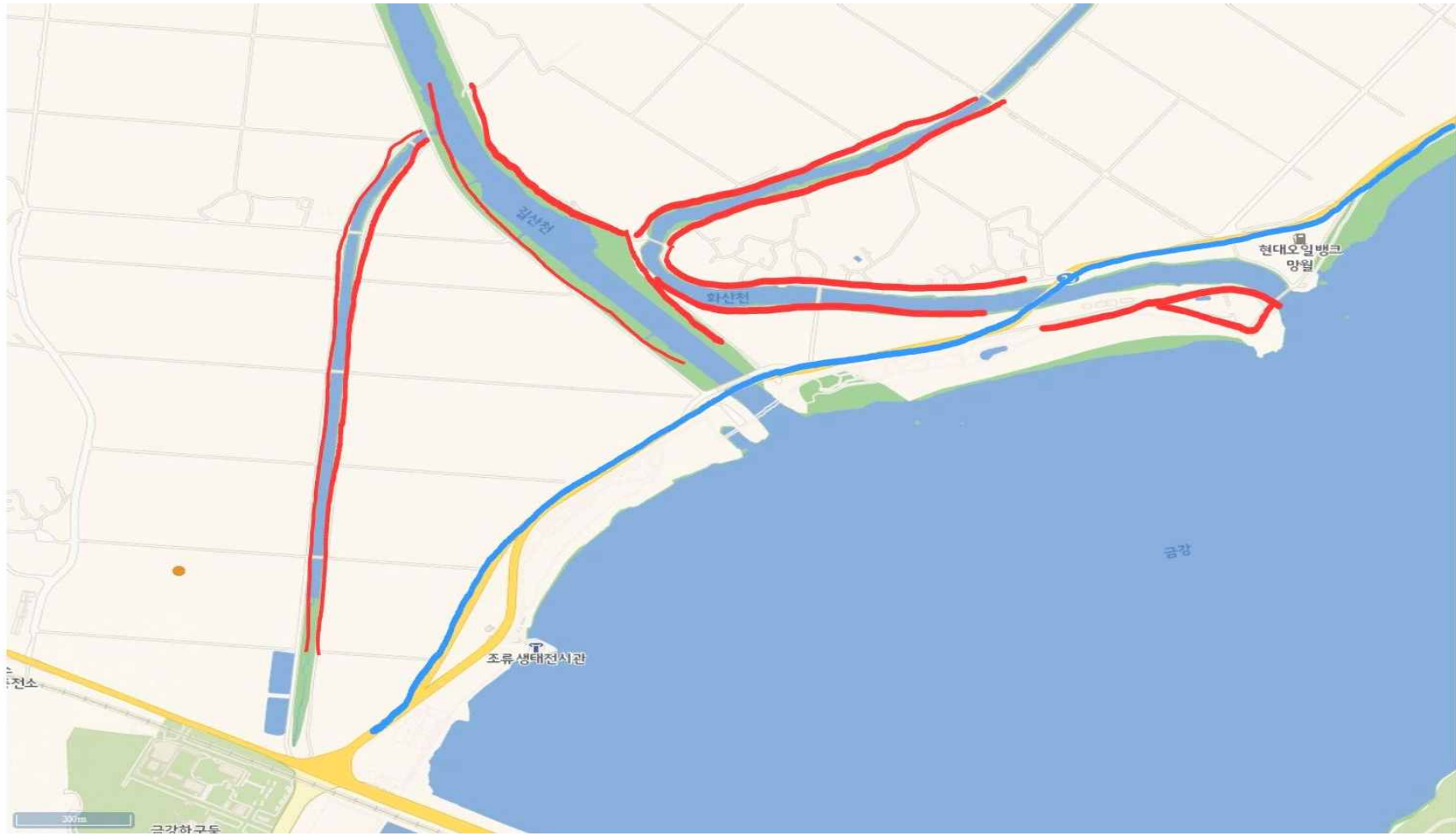
< 통제구간 1 >



◇ 특이사항: 서천공주 고속도로와 접점이 있는 도로는 제외 요청 ※ 통제지점 ■ 우회도로 ■

도래지명	금강호	관할 지자체	충청남도 서천군
주소	충청남도 서천군 마서면 도삼리 174-1	통제지점 수	3

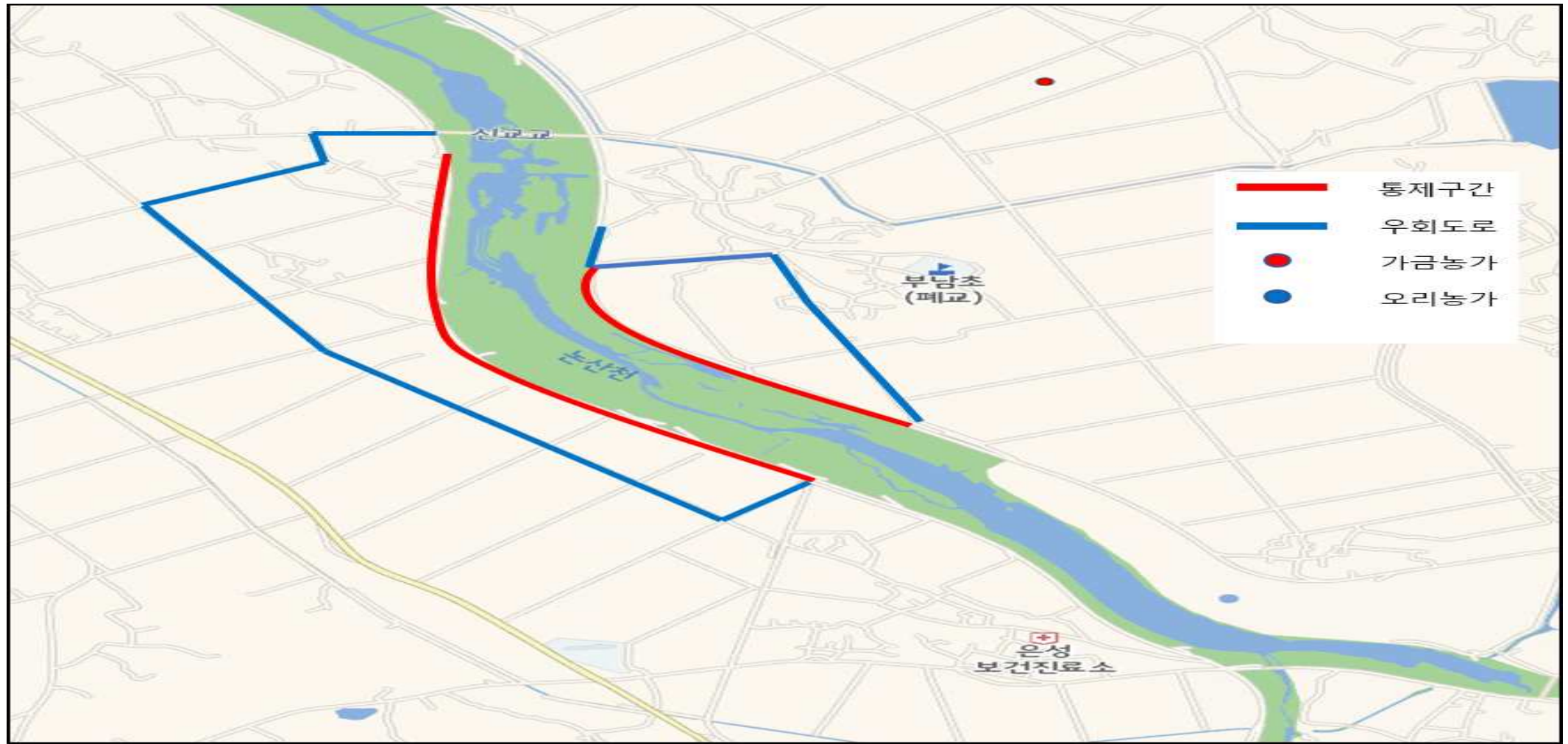
< 통제구간 1 >



◇ 특이사항: 통제지점 ■ 우회도로 ■

도래지명	논산천	관할 지자체	충청남도 논산시
주소	충청남도 논산시 부적면 신교리 654	통제지점 수	2

< 통제구간 1 >



◇ 특이사항: 통제지점 ■ 우회도로 ■

도래지명	구룡면 금천	관할 지자체	충청남도 부여군
주소	충청남도 부여군 구룡면 용당리 145 ~ 동방리 745-1	통제지점 수	2

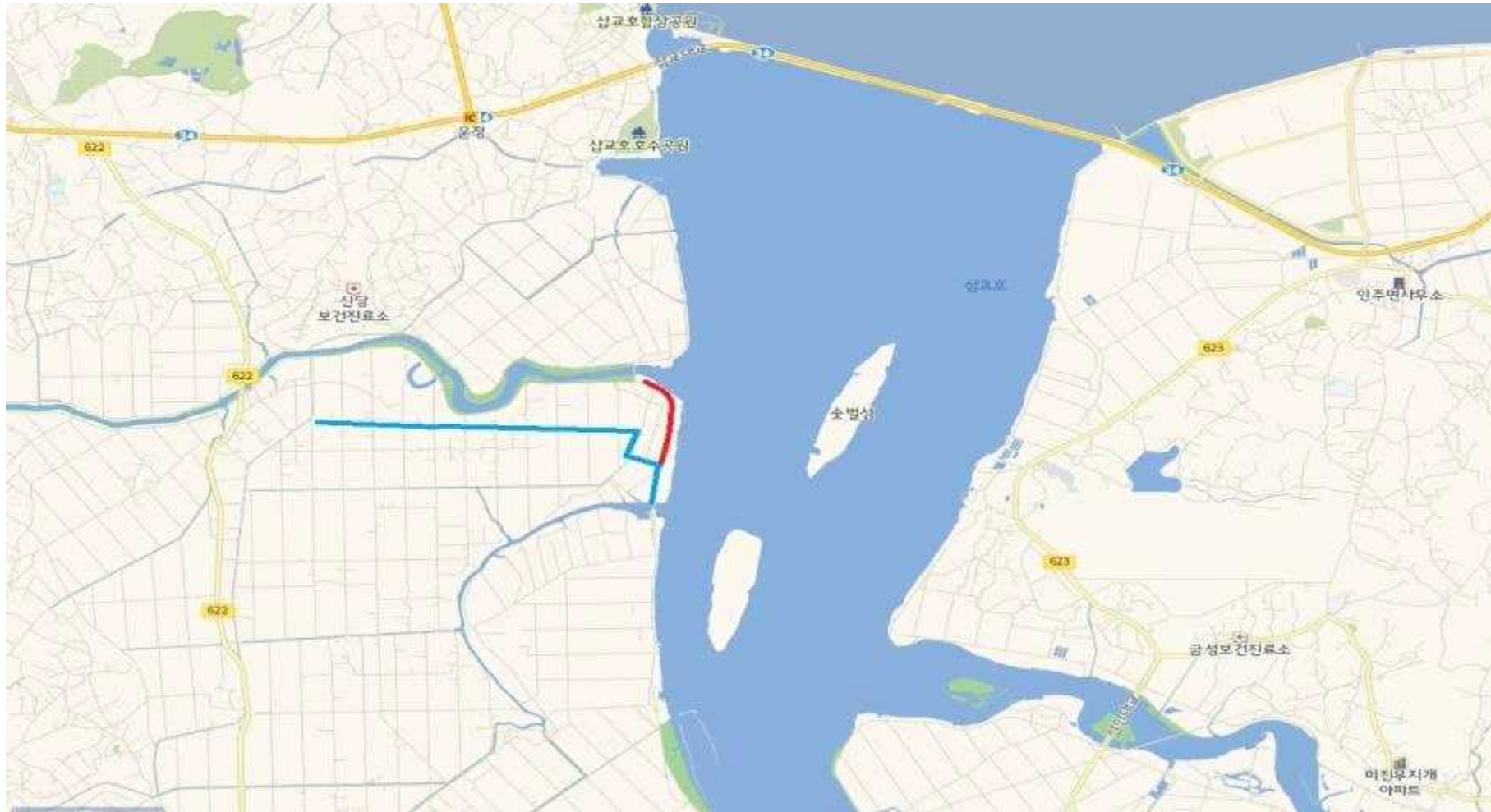
< 통제구간 1 >



◇ 특이사항: 2022년 12.17일 야생철새 고병원성 AI검출, 우회할 주도로 없음 ※ 통제지점 우회도로

도래지명	삼교호	관할 지자체	충청남도 당진시
주소	충청남도 당진시 우강면 부장리 418-1 일원	통제지점 수	1

< 통제구간 1 >



◇ 특이사항: 우회도로 없음 → 통제구간 단축 ※ 통제지점 ■ 우회도로 ■

도래지명	석문간척지	관할 지자체	충청남도 당진시
주소	충청남도 당진시 석문면 삼화리 1402-11 일원	통제지점 수	1

< 통제구간 2 >



◇ 특이사항: 우회도로 없음 ※ 통제지점 ■ 우회도로 ■

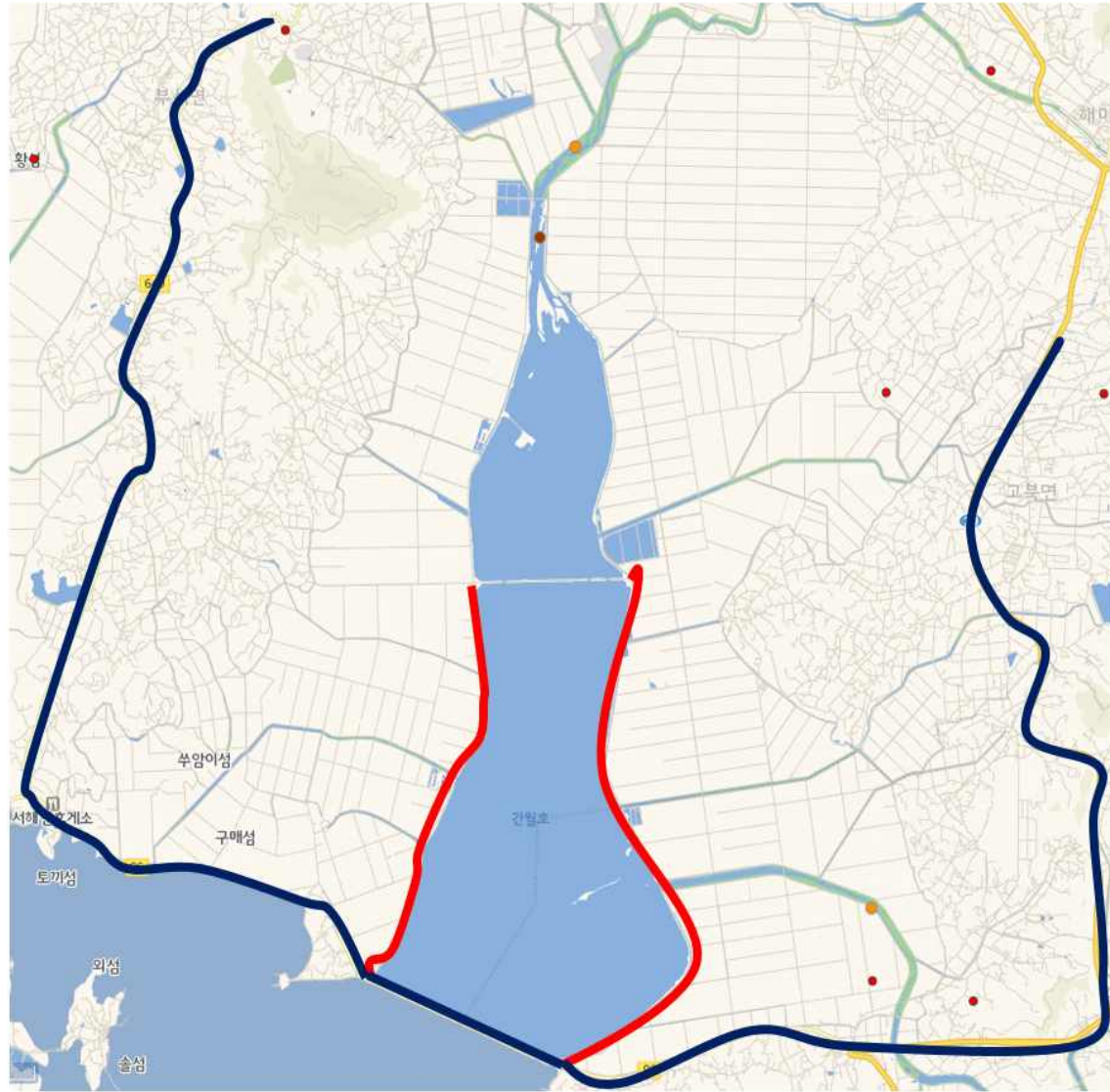
도래지명	대호	관할 지자체	충청남도 당진시
주소	충청남도 당진시 석문면 초락도리 1079 일원	통제지점 수	1

< 통제구간 3 >



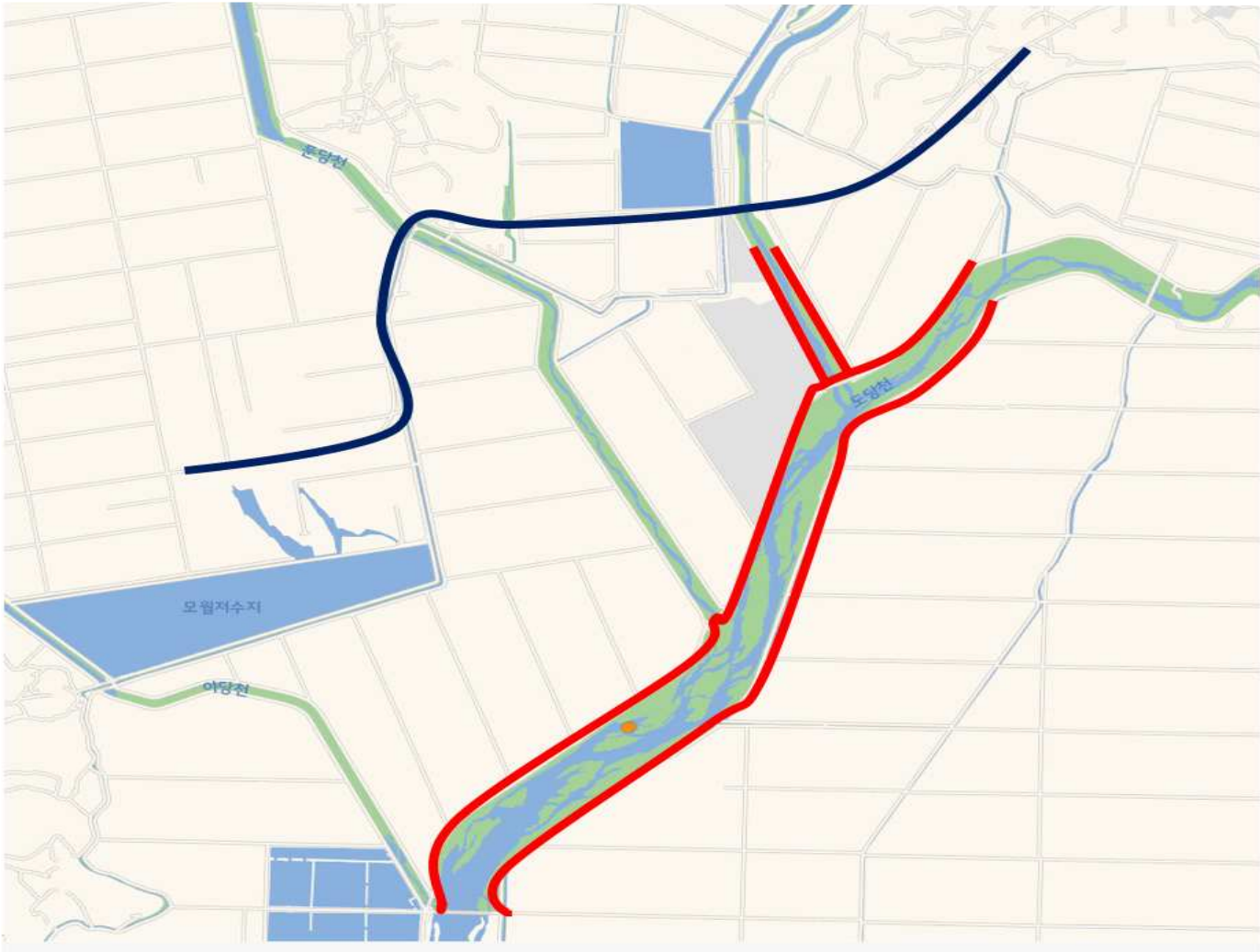
◇ 특이사항: `21.12.24. H5N1 검출지점(당진 석문면 교로리 1534)의 경우 우회불가로 통제구간 미지정 → 주변도로 현수막 게첨 등을 통해 진입자제 권고 ※ 통제지점 ■ 우회도로 ■

도래지명	천수만	관할 지자체	충청남도 서산시
주소	충청남도 서산시 부석면 강당리 1258-1	통제지점 수	2



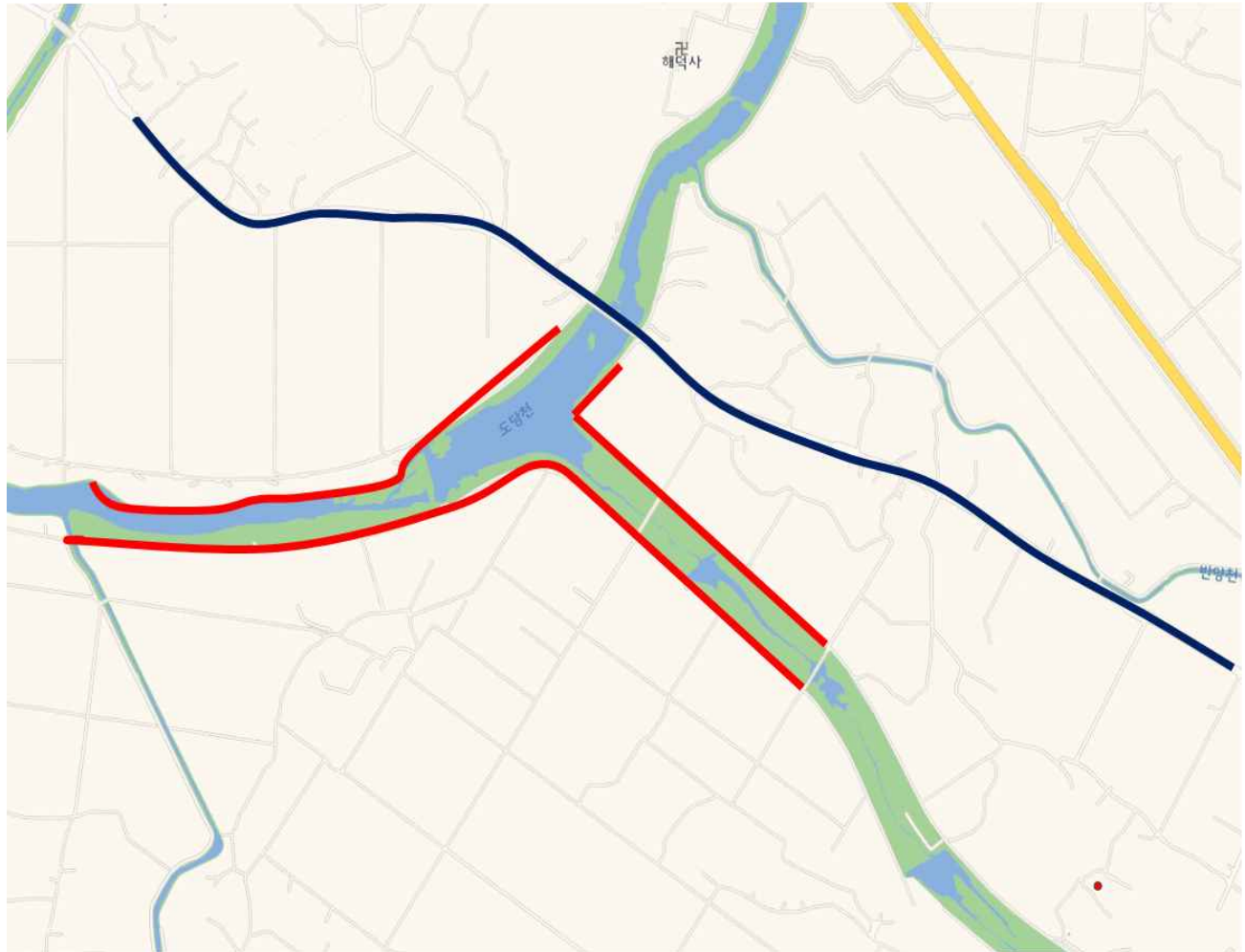
◇ 특이사항: 통제구간 주변 전체가 철새 서식지로 주변 농로는 우회도로 설정 부적합, 지방도 649, 국도 29번으로 우회 조치
 ※ 통제지점 ■ 우회도로 ■

도래지명	도당천	관할 지자체	충청남도 서산시
주소	충청남도 서산시 양대동 813-4	통제지점 수	3



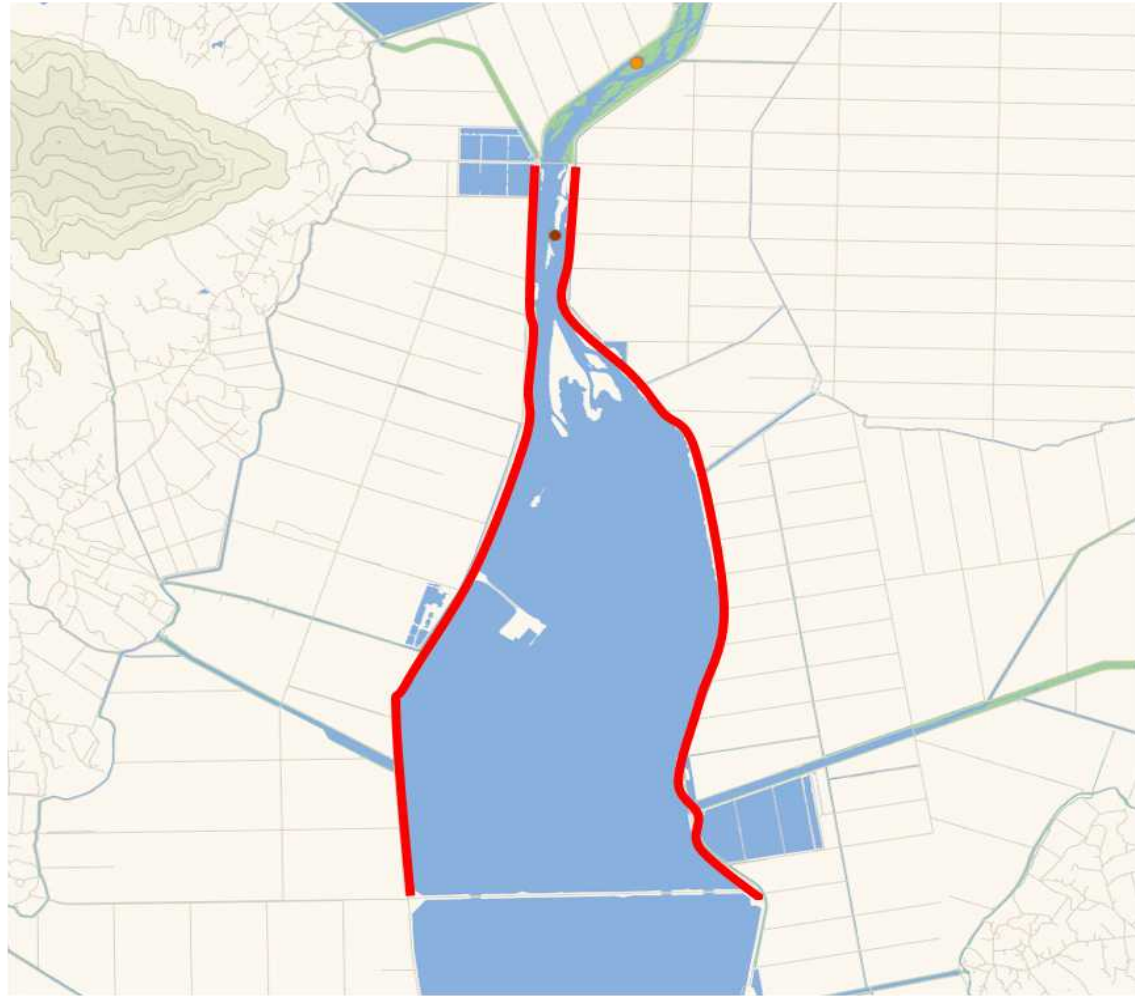
◇ 특이사항: 서산시 남부순환로 이용하여 우회 조치 ※ 통제지점 ■ 우회도로 ■

도래지명	해미천	관할 지자체	충청남도 서산시
주소	충청남도 서산시 해미면 웅소성리 23-3	통제지점 수	3



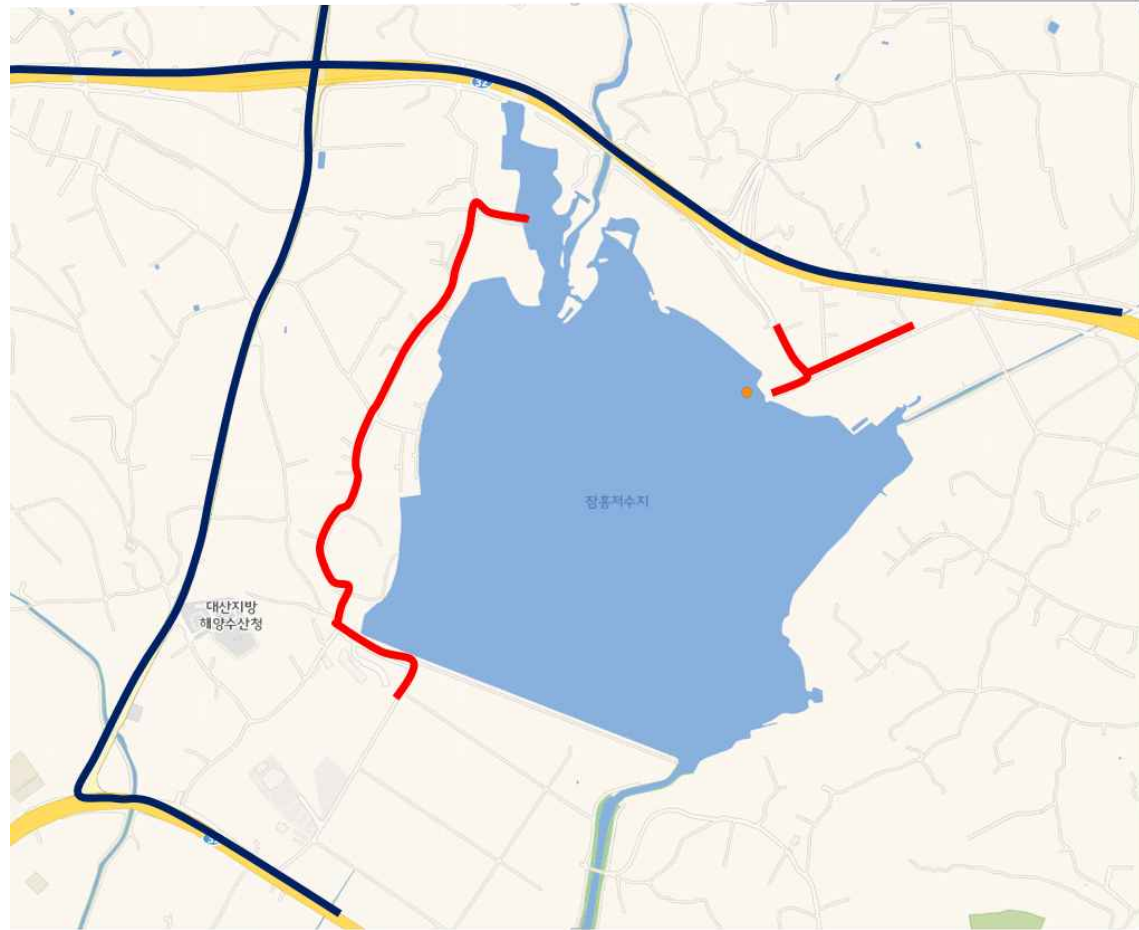
◇ 특이사항: 서산시 덕지천로 이용하여 우회 조치 ※ 통제지점 ■ 우회도로 ■

도래지명	간월호	관할 지자체	충청남도 서산시
주소	충청남도 서산시 인지면 산동리 939	통제지점 수	2



◇ 특이사항: 도당천 통제구간과 동일하게 서산시 남부순환로 이용하여 우회 조치 ※ 통제지점 ■ 우회도로 ■

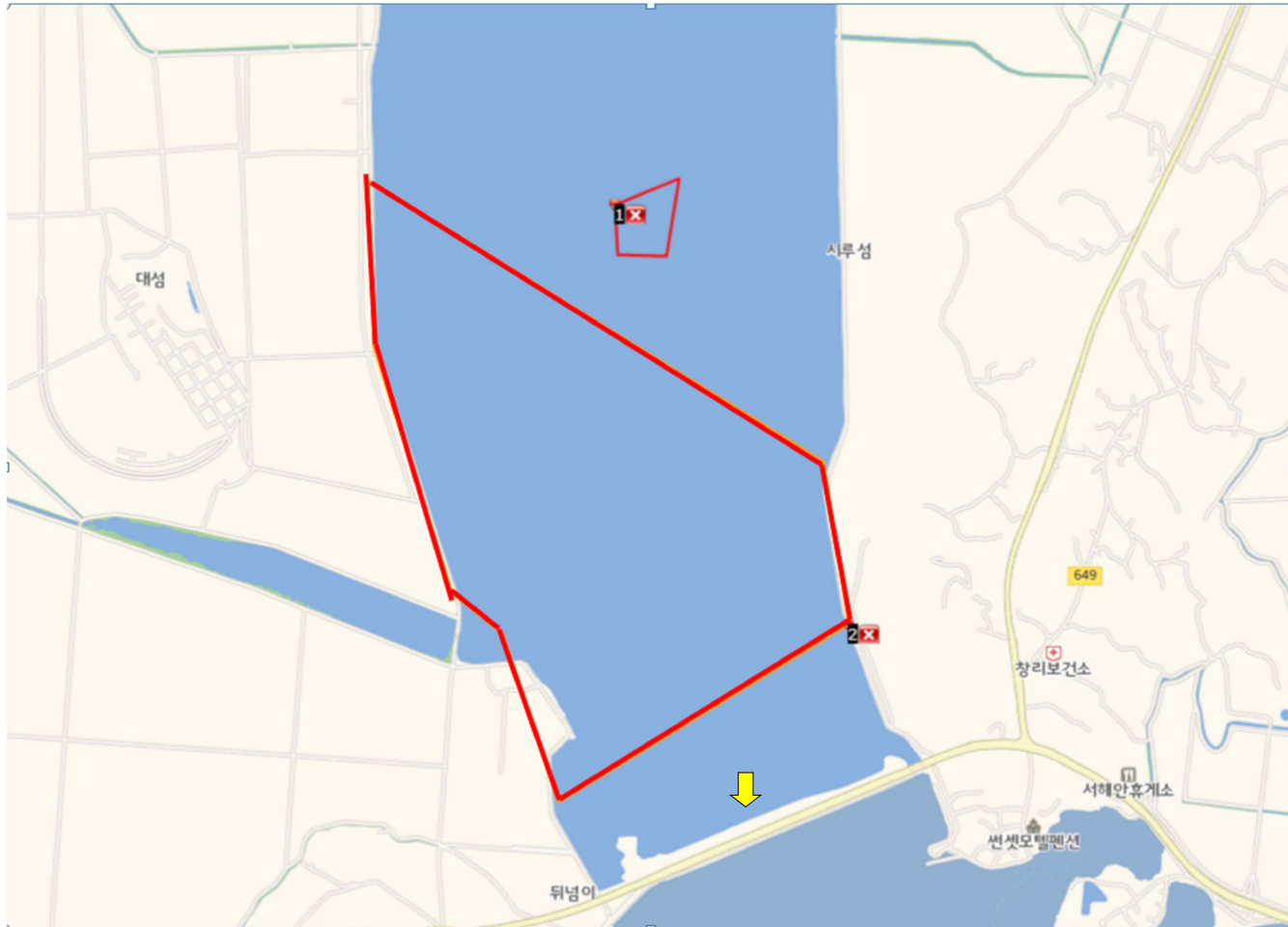
도래지명	잠흥저수지	관할 지자체	충청남도 서산시
주소	충청남도 서산시 음암면 상흥리 633-12	통제지점 수	2



◇ 특이사항: 국도32호, 지방도 649호로 우회 조치 ※ 통제지점 ■ 우회도로 ■

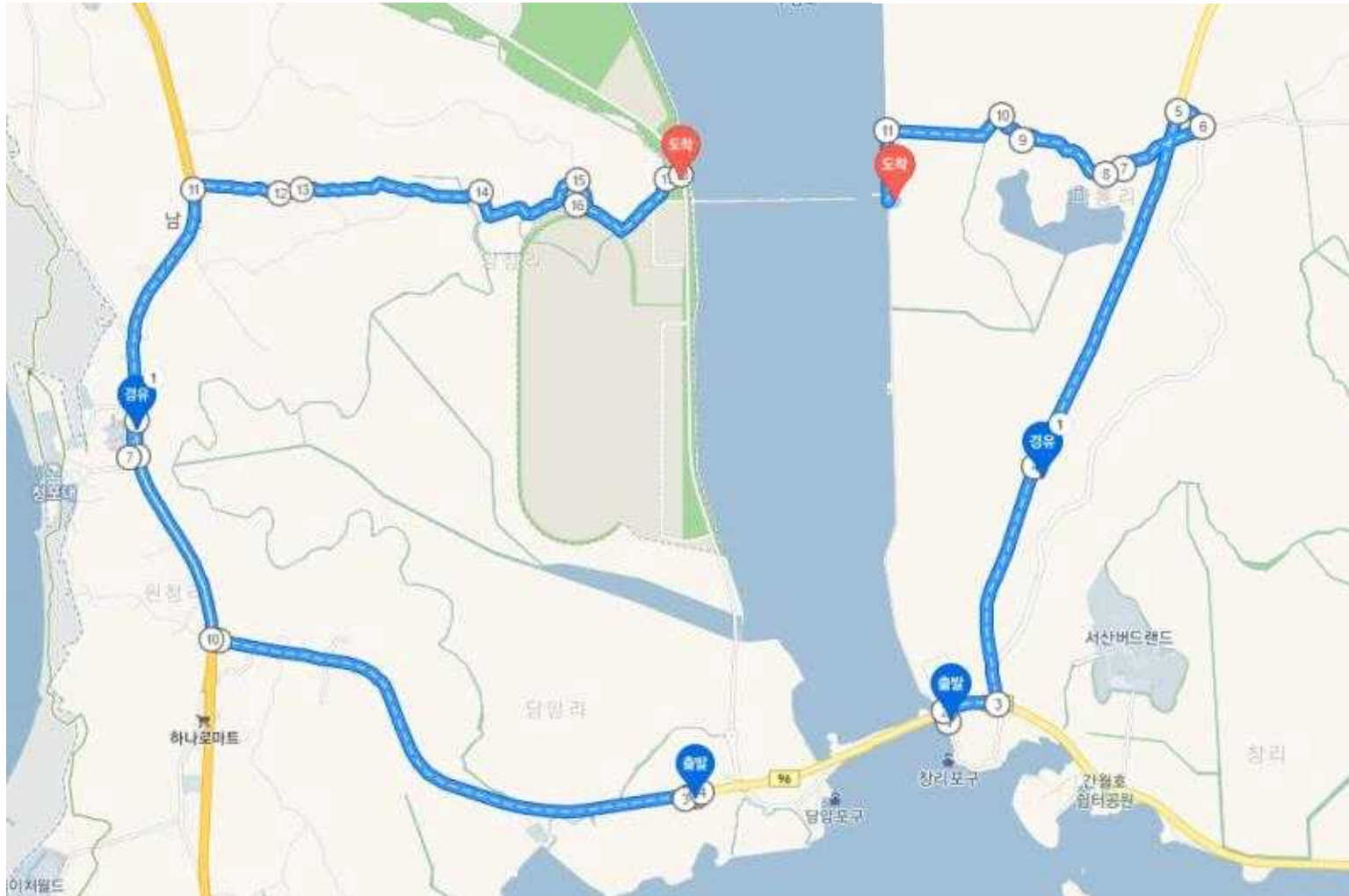
도래지명	부남호	관할 지자체	충청남도 태안군
주소	충청남도 태안군 남면 양잠리 1269	통제지점 수	3

< 통제구간 1 >



◇ 특이사항: 통제지점 ■ 거점소독시설 ■

< 통제구간 2 >



◇ 특이사항: 부남호 우회도로가 없으며 우회시 도로를 표시함 ※ 우회도로

도래지명	삽교천	관할 지자체	충청남도 예산군
주소	충청남도 예산군 삽교읍 수촌리 339 ('21/'22동절기 발생) 충청남도 예산군 삽교읍 삽교리 8-12 ('17년 발생)	통제지점 수	5

< 통제구간 1 >



◇ 특이사항

- (17년 ~ 21년) 삽교천 일원 2개소 AI 항원 검출(17.3.7 삽교읍 두리 21.1.18 삽교읍 수촌리) : 반경 3km이내 가금농가 없음
↳ 삽교천 진입로 5개 지점에 대해 축산차량 진입제한 조치 ※ 통제지점 우회도로
- 단, 소 사육농가 2개소(삽교리 6-6, 9-9)는 농장진입로와 통제구간 중첩(우회로 없음)으로 해당농장 축산차량에 한해 통제 제외]

도래지명	동림저수지	관할 지자체	전라북도 고창군
주소	전라북도 고창군 성내면 신성리 752	통제지점 수	6

< 통제구간 1~5 전라북도 고창군 성내면 신성리 752 >



◇ 특이사항: 야생조류 다수 서식하며, 저수지로 유입되는 소하천 줄기 주변으로 통제구간 설정 ※ 통제구간 우회도로로

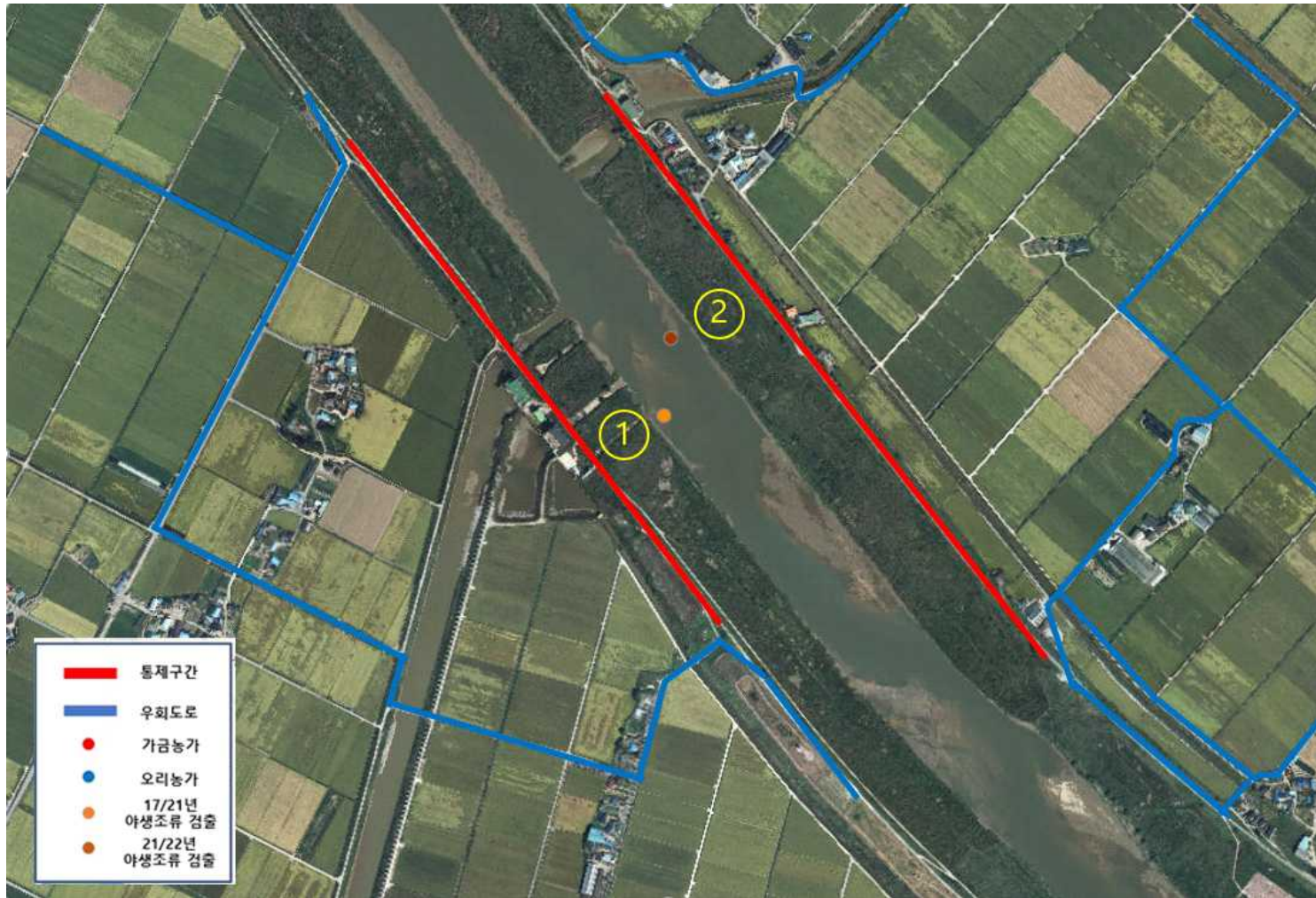
< 통제구간 6 전라북도 고창군 흥덕면 하남리 417-9>



◇ 특이사항: 야생조류 다수 서식지역으로 넓은 곡창지대가 분포하는 지역 통제구간 설정 ※ 통제구간 ■ 통제지점 ■

도래지명	동진강	관할 지자체	전라북도 정읍시, 부안군
주소	전라북도 정읍시, 부안군	통제지점 수	5

< 통제구간 1~2 - 전라북도 부안군 백산면 대수리 662 / 정읍시 이평면 두전리 242 >



◇ 특이사항: 강으로 흐르는 소하천 유입지역, 20년 11월 및 21년 12월 야생조류 고병원성 AI 검출지점 ※ 통제구간 ■ 우회도로 ■

< 통제구간 3 - 전라북도 부안군 백산면 원천리 229 >



◇ 특이사항: 곡창지대로 인근 미곡처리장, 농수로 등 분포하여 야생조류 다수 서식 ※ 통제구간 우회도로

< 통제구간 4 - 전라북도 정읍시 신태인읍 화호리 857 >



◇ 특이사항: 곡창지대로 인근 농수로, 소하천 등 야생조류 다수 서식 ※ 통제구간 우회도로

< 통제구간 5 - 전라북도 정읍시 정우면 대사리 857 >



◇ 특이사항: 인근 오리농가 1호 있으며, 강의 줄기가 만나는 곳으로 야생조류 다수 서식 ※ 통제구간 ■ 우회도로 ■

도래지명	조류지	관할 지자체	전라북도 부안군
주소	전라북도 부안군 계화면 창북리 3151-2	통제지점 수	1

< 통제구간 1 >



◇ 특이사항: 곡창지대로 강과 바다가 만나는 지류로 야생조류 다수 서식 ※ 통제구간 우회도로

도래지명	금강하구둑	관할 지자체	전라북도 군산시
주소	전라북도 군산시	통제지점 수	3

< 통제구간 1 -전라북도 군산시 내흥동 698-2>



◇ 특이사항: 금강하구둑 인근으로 야생조류 다수 서식에 따른 기존 통제구간 ※ 통제구간 우회도로

< 통제구간 2 -전라북도 군산시 성산면 성덕리 156-1>



◇ 특이사항: 금강하구둑 인근으로 야생조류 다수 서식에 따른 기존 통제구간 ※ 통제구간 우회도로

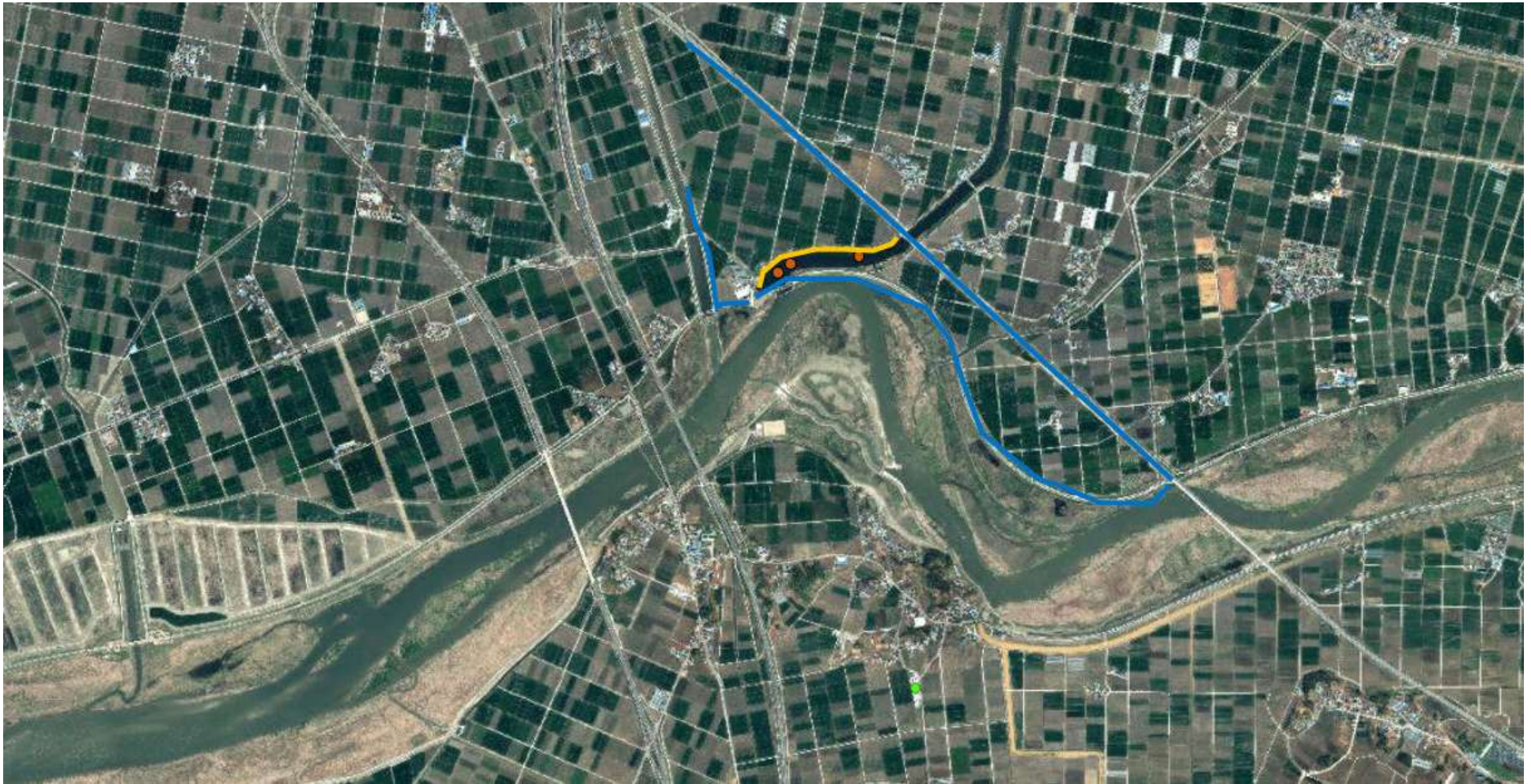
< 통제구간 3 -전라북도 군산시 나포면 주곡리 850-8>



◇ 특이사항: 금강하구둑 인근으로 야생조류 다수 서식에 따른 기존 통제구간 ※ 통제구간 우회도로

도래지명	만경강	관할 지자체	전라북도 군산시
주소	전라북도 군산시	통제지점 수	6

< 통제구간 1 -전라북도 군산시 대야면 광교리 637-21>



◇ 특이사항: 곡창지대 인근으로 강의 줄기가 합류하는 지점, 야생조류 다수 서식 ※ 통제구간 우회도로

< 통제구간 2 -전라북도 완주군 삼례읍 해전리 969-1>



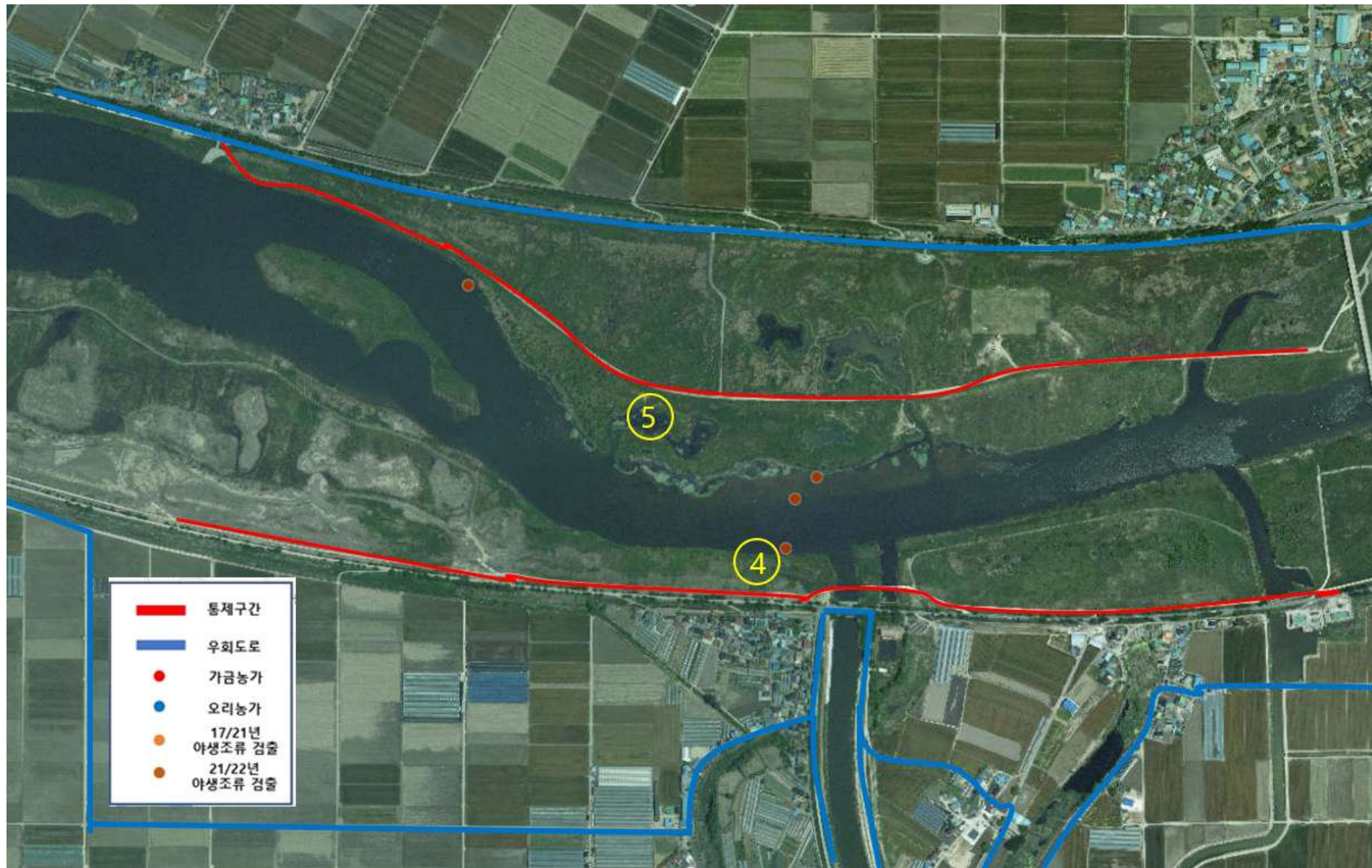
◇ 특이사항: 만경강으로 흐르는 소하천 2개가 만나는 곡창지역으로 야생조류 다수 서식 ※ 통제구간 우회도로

< 통제구간 3 - 전라북도 김제시 공덕면 동계리 1056-55 >



◇ 특이사항: 만경강으로 흐르는 소하천이 많은 곡창지역으로 다수 야생조류 서식 ※ 통제구간 우회도로

< 통제구간 4~5 - 김제시 백구면 마산리 466-1 / 전라북도 익산시 춘포면 춘포리 892-1 >



◇ 특이사항: 만경강으로 흐르는 소하천이 많은 곡창지역으로 다수 야생조류 서식 ※ 통제구간 우회도로

< 통제구간 6 - 전라북도 익산시 춘포면 용연리 931-2 >



◇ 특이사항: 만경강으로 흐르는 소하천이 많은 곡창지역으로 다수 야생조류 서식 ※ 통제구간 ■ 우회도로 ■

도래지명	전주천	관할 지자체	전라북도 전주시
주소	전라북도 전주시 덕진구 송천동2가 1082	통제지점 수	2

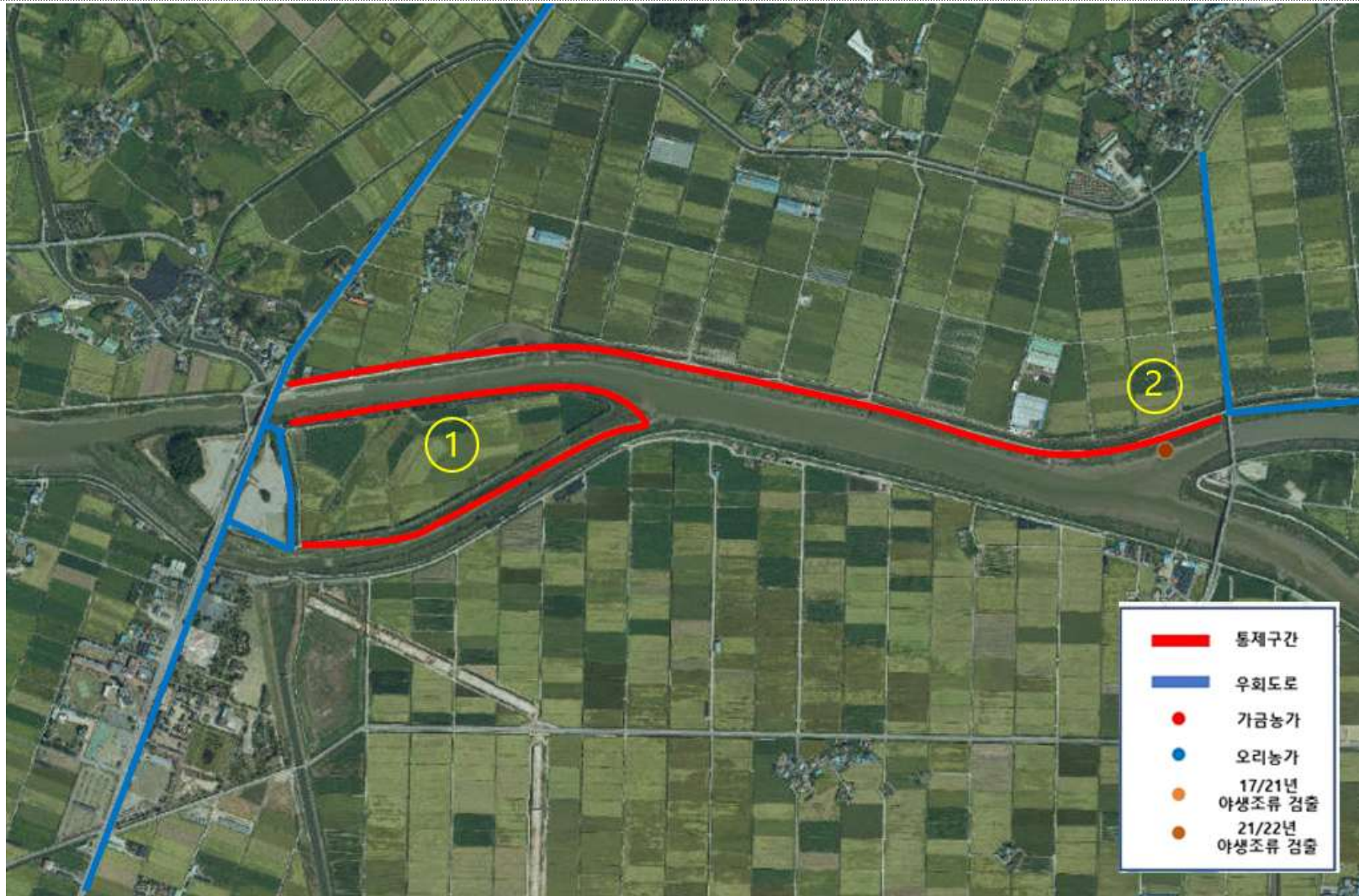
< 통제구간 1~2 >



◇ 특이사항: 통제구간 축소 ※ 통제구간 우회도로

도래지명	원평천	관할 지자체	전라북도 김제시
주소	전라북도 김제시 부량면 용성리 170-6 / 월봉동 45-27	통제지점 수	2

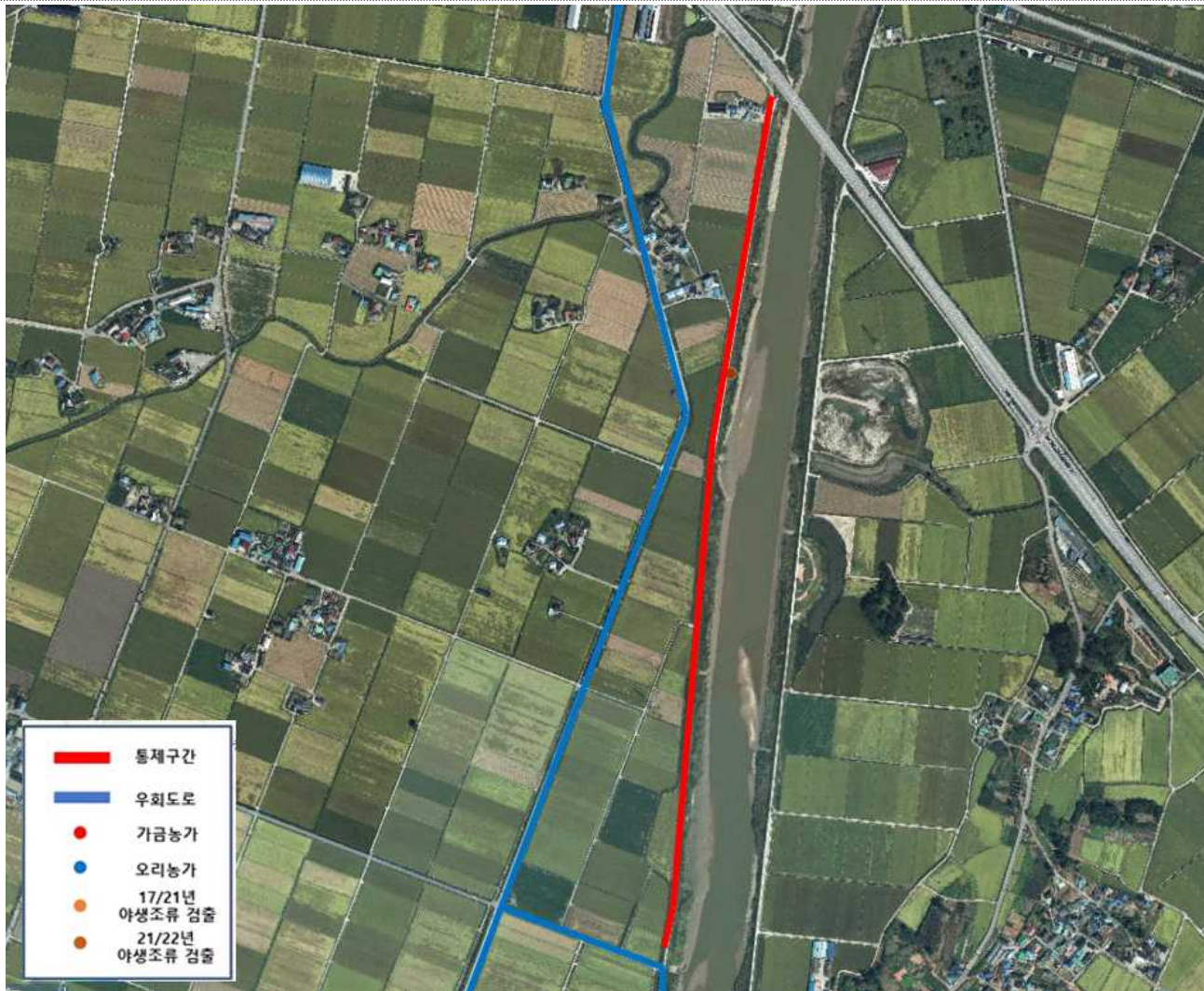
< 통제구간 1~2 >



◇ 특이사항: 원평천의 작은 줄기가 합쳐지는 지점으로 22년 2월 야생조류 고병원성 A 발생 등 야생조류 다수 서식 ※ 통제구간 ■ 우회도로 ■

도래지명	고부천	관할 지자체	전라북도 부안군
주소	전라북도 부안군 백산면 덕산리 773	통제지점 수	1

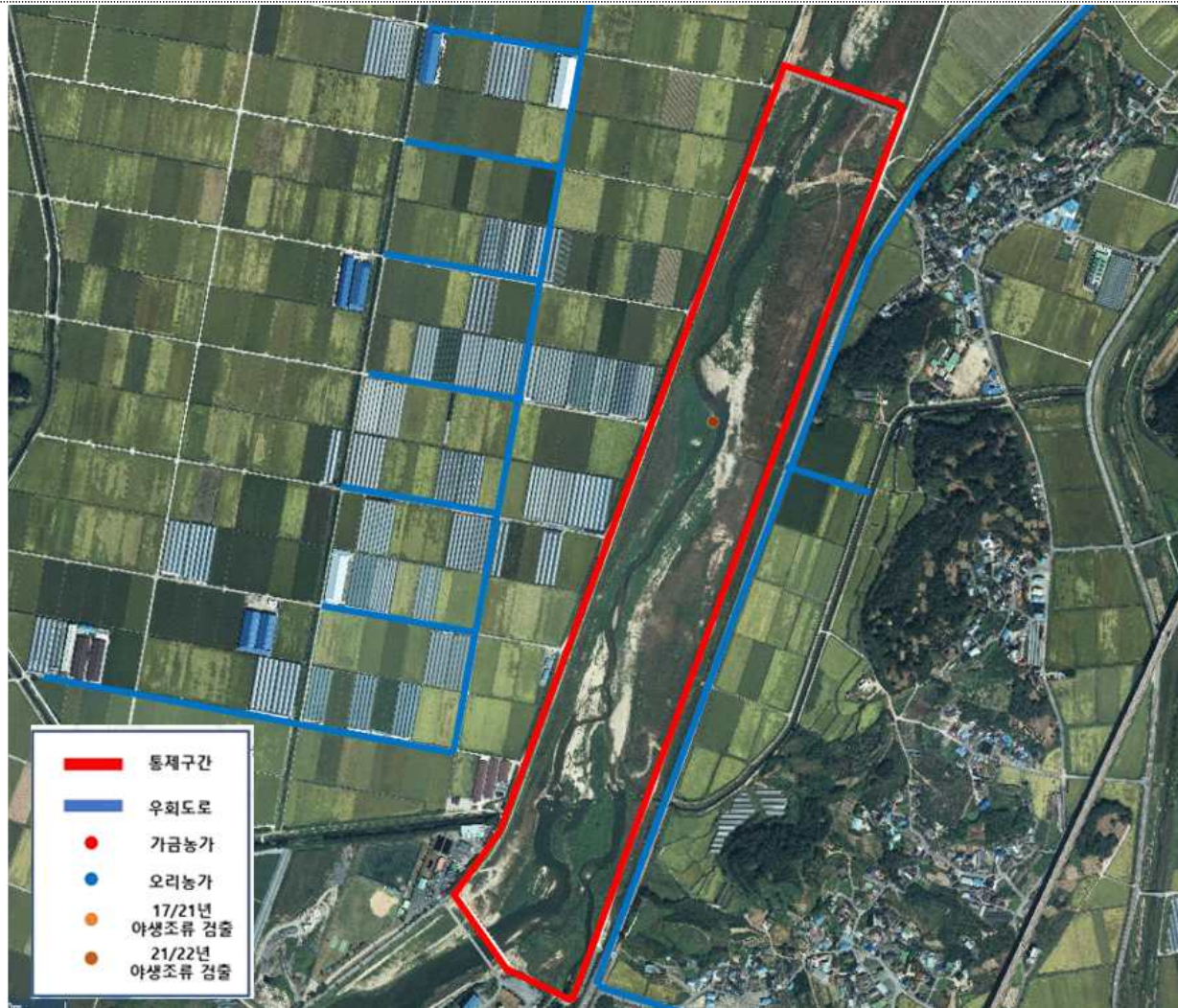
< 통제구간 1- 전라북도 부안군 백산면 덕산리 773 >



◇ 특이사항: 인근 곡창지역으로 21년 10월 야생조류 고병원성 AI 검출 등 야생조류 다수 서식 ※ 통제구간 ■ 우회도로 ■

도래지명	정읍천	관할 지자체	전라북도 정읍시
주소	전라북도 정읍시 정우면 대산리 645-19 / 신태인읍 신용리 1412	통제지점 수	2

< 통제구간 1- 전라북도 정읍시 정우면 대산리 645-19>



◇ 특이사항: 인근 곡창지역으로 21년 11월 야생조류 고병원성 AI 검출 등 야생조류 다수 서식 ※ 통제구간 ■ 우회도로 ■

< 통제구간 2- 전라북도 정읍시 신태인읍 신흥리 1412 >



◇ 특이사항: 인근 곡창지역으로 22년 3월 야생조류 고병원성 AI 검출 등 지속적인 고병원성 AI 검출 ※ 통제구간 우회도로

도래지명	응저수지	관할 지자체	전라북도 김제시
주소	전라북도 김제시 백산면 상리 657	통제지점 수	1

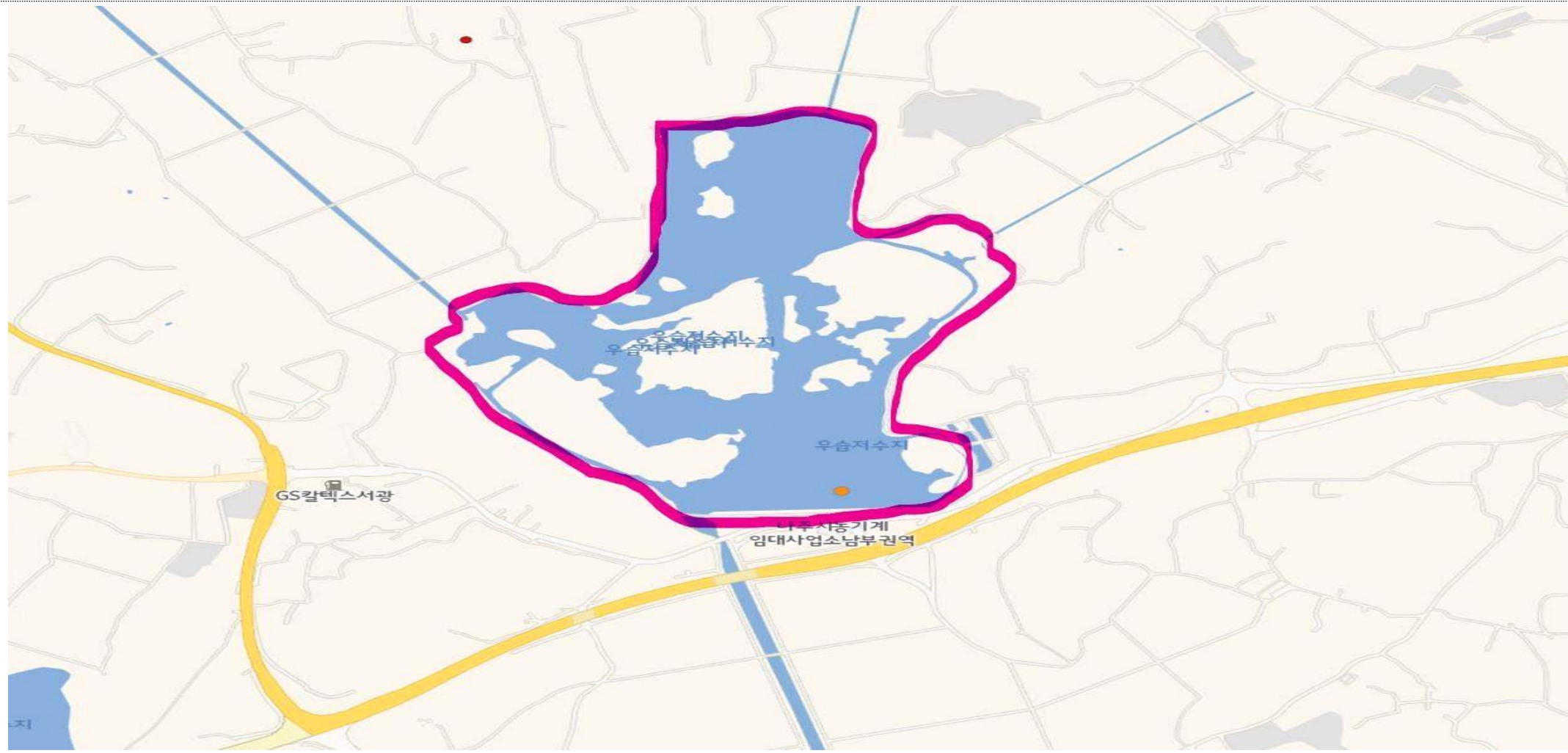
< 통제구간 1- 전라북도 김제시 백산면 상리 657 >



◇ 특이사항: 22년 2월 야생조류 고병원성 AI 검출지점으로 인근 500m내에 가금농가 위치 ※ 통제구간 우회도로

도래지명	우습제	관할 지자체	전라남도 나주시
주소	전라남도 나주시 공산면 동촌리 1039-1	통제지점 수	1

< 통제구간 1 >



◇ 특이사항: 통제구간

도래지명	반월제	관할 지자체	전라남도 나주시
주소	전라남도 나주시 세지면 대산리 135-2	통제지점 수	2

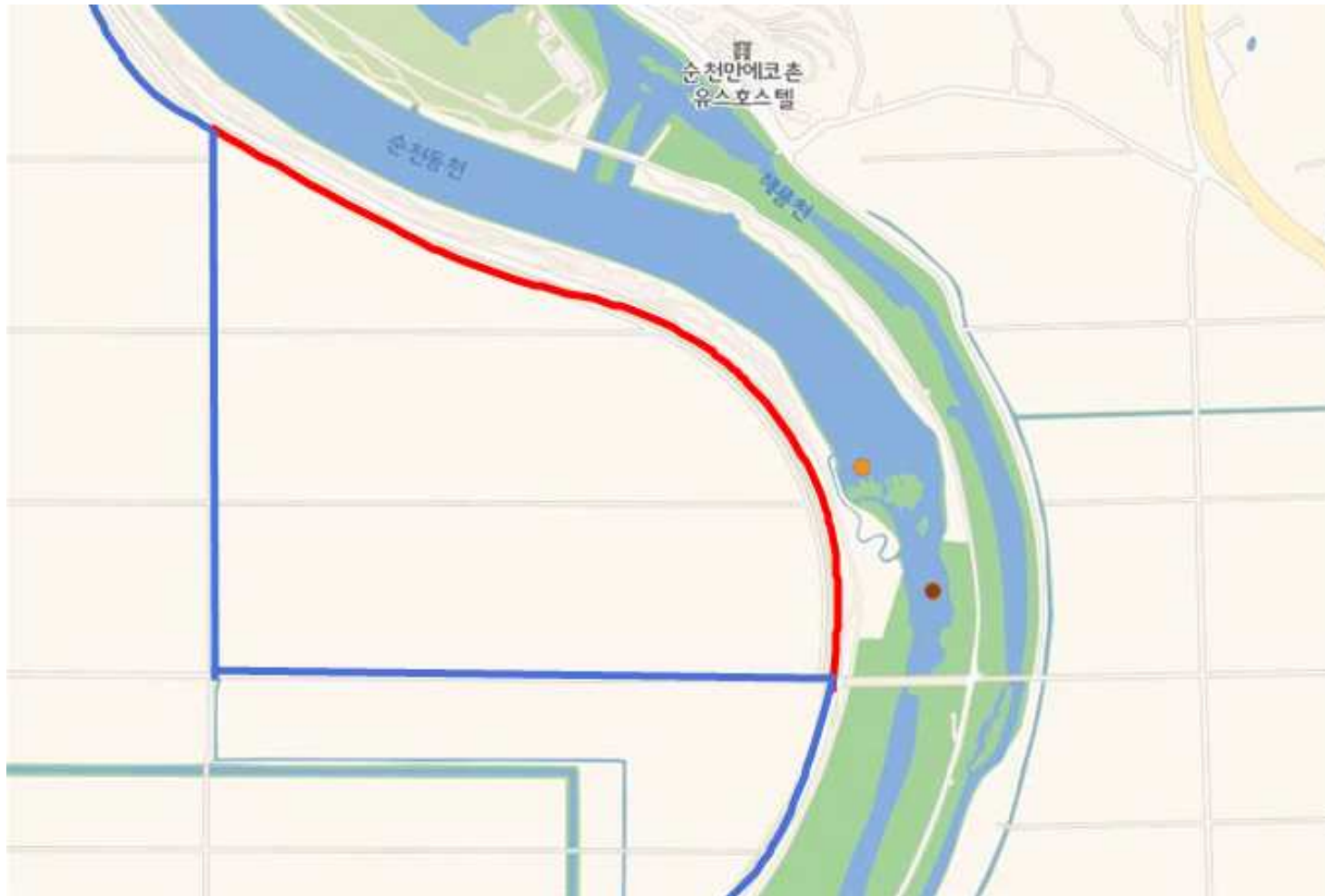
< 통제구간 1 >



◇ 특이사항: 통제구간 우회도로

도래지명	순천만	관할 지자체	전라남도 순천시
주소	통제구간 1. 전라남도 순천시 홍내동 8-3 ~ 오천동 51-2 통제구간 2. 전라남도 순천시 대대동 195-7, 195-1, 196-7, 191-149	통제지점 수	2

< 통제구간 1 >



◇ 특이사항: 통제구간 ■ 우회도로 ■

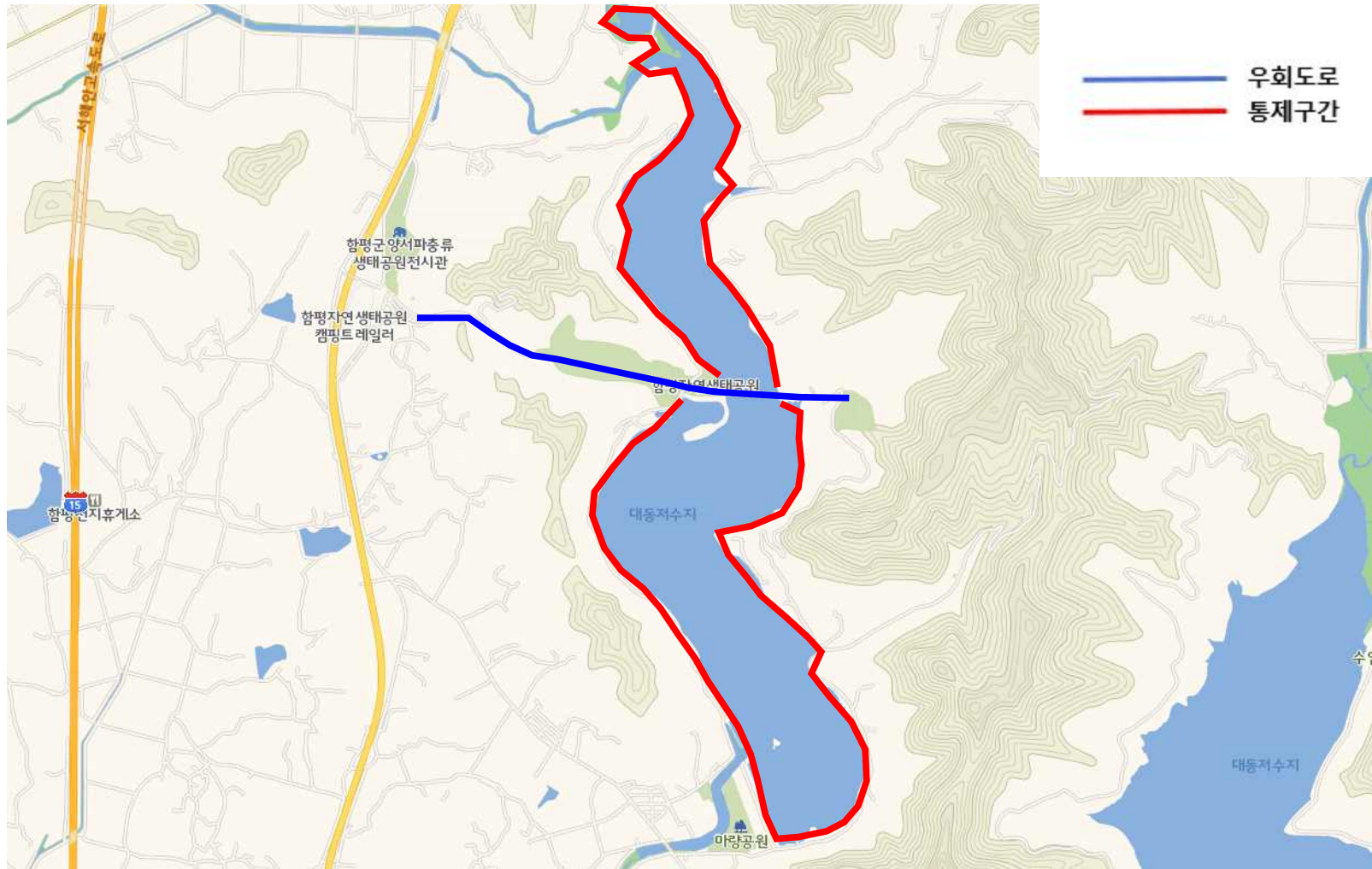
< 통제구간 2 >



◇ 특이사항: 통제구간 ■ 우회도로 ■

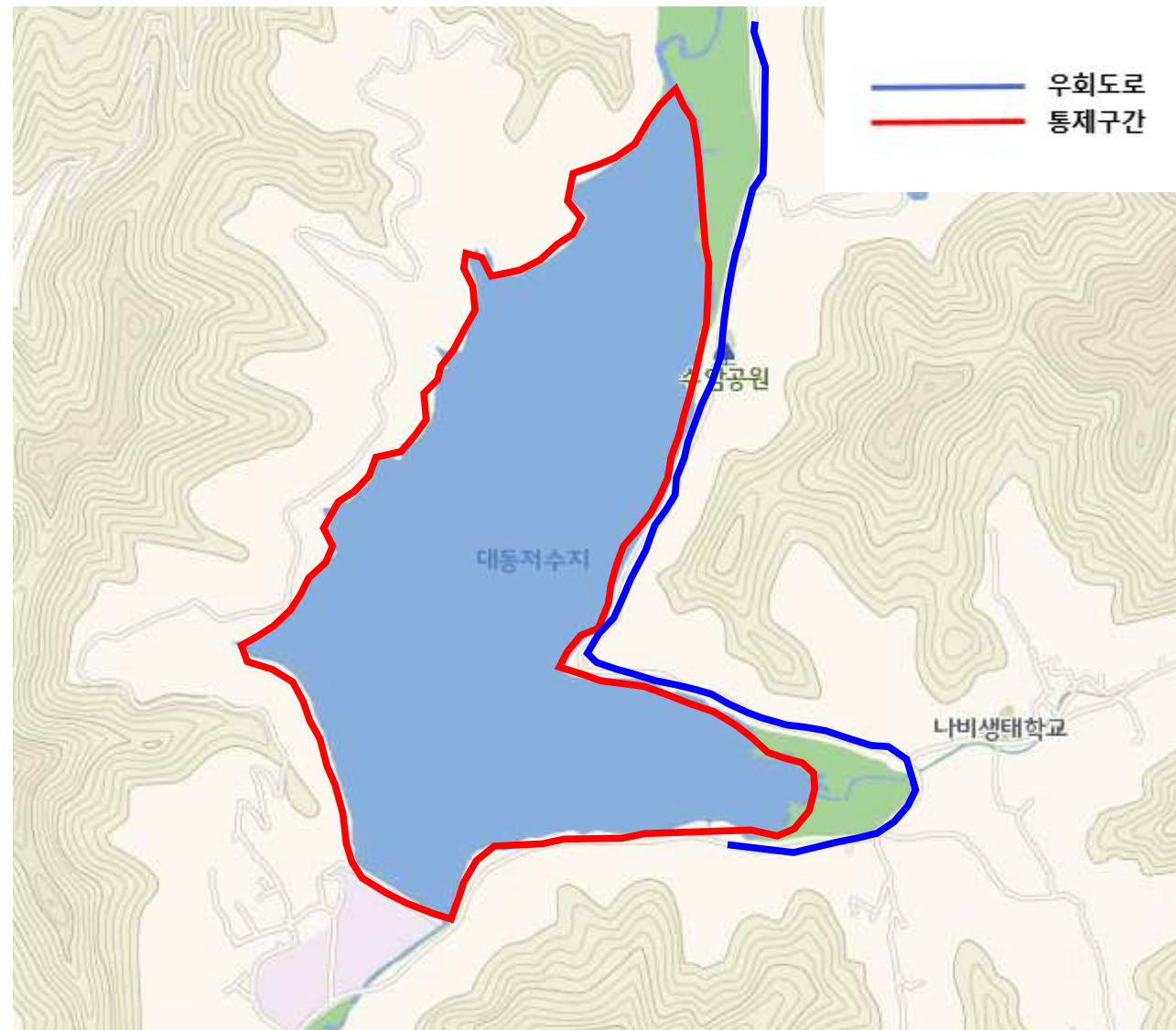
도래지명	대동저수지	관할 지자체	전라남도 함평군
주소	전라남도 함평군 대동면 윤교리 335 / 대동면 서호리 565-15	통제지점 수	3

< 통제구간 1 >



◇ 특이사항: 통제구간 주변으로 함평군 주요관광지인 자연생태공원 및 함평에코파크 동물원 위치 ※ 통제구간 ■ 우회도로 ■

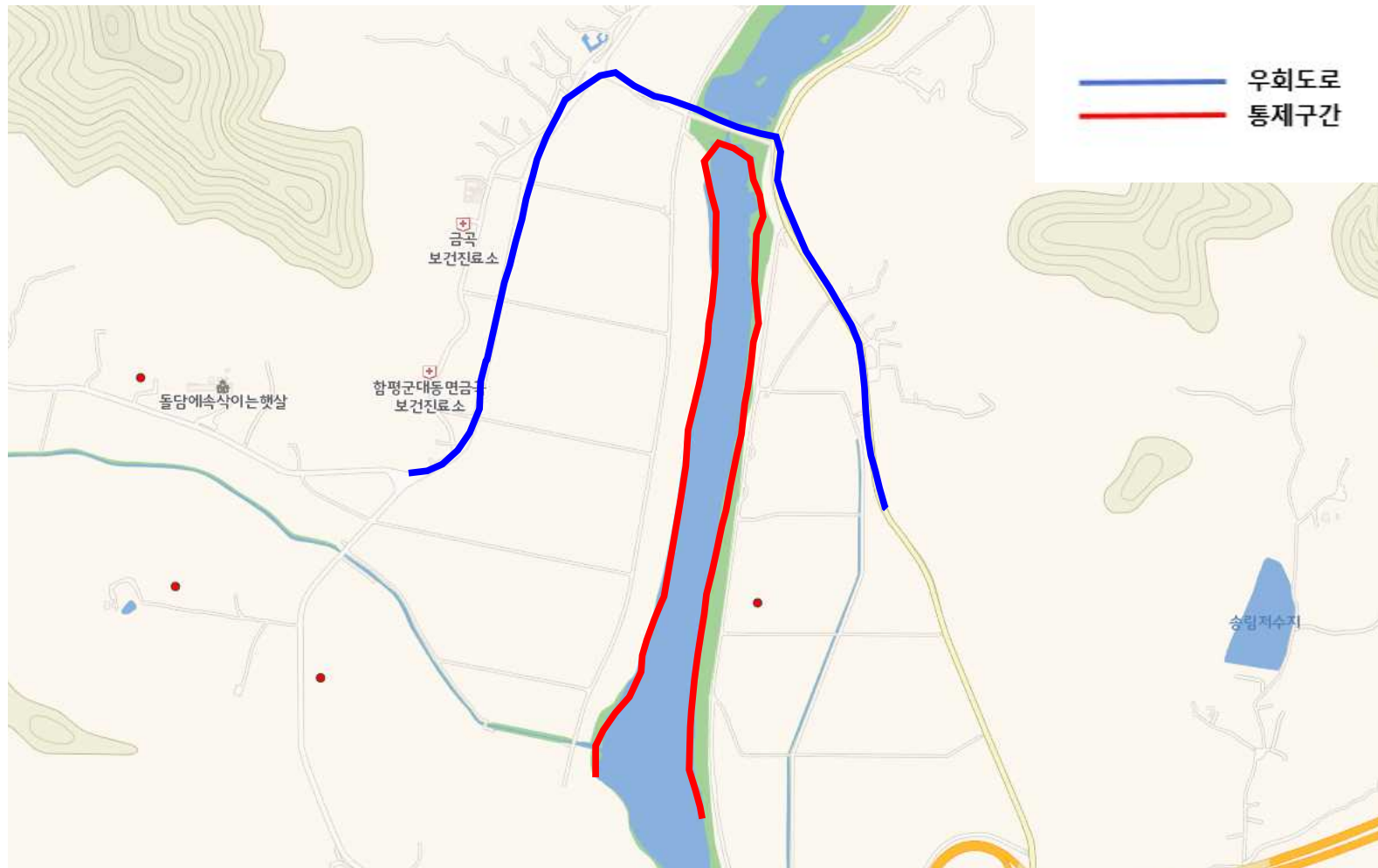
< 통제구간 2 >



◇ 특이사항: 저수지 주변 함평야구장, 전남야구경기장 위치 ※ 통제구간 ■ 우회도로 ■

도래지명	고막원천	관할 지자체	전라남도 함평군
주소	전라남도 함평군 대동면 금곡리 13	통제지점 수	1

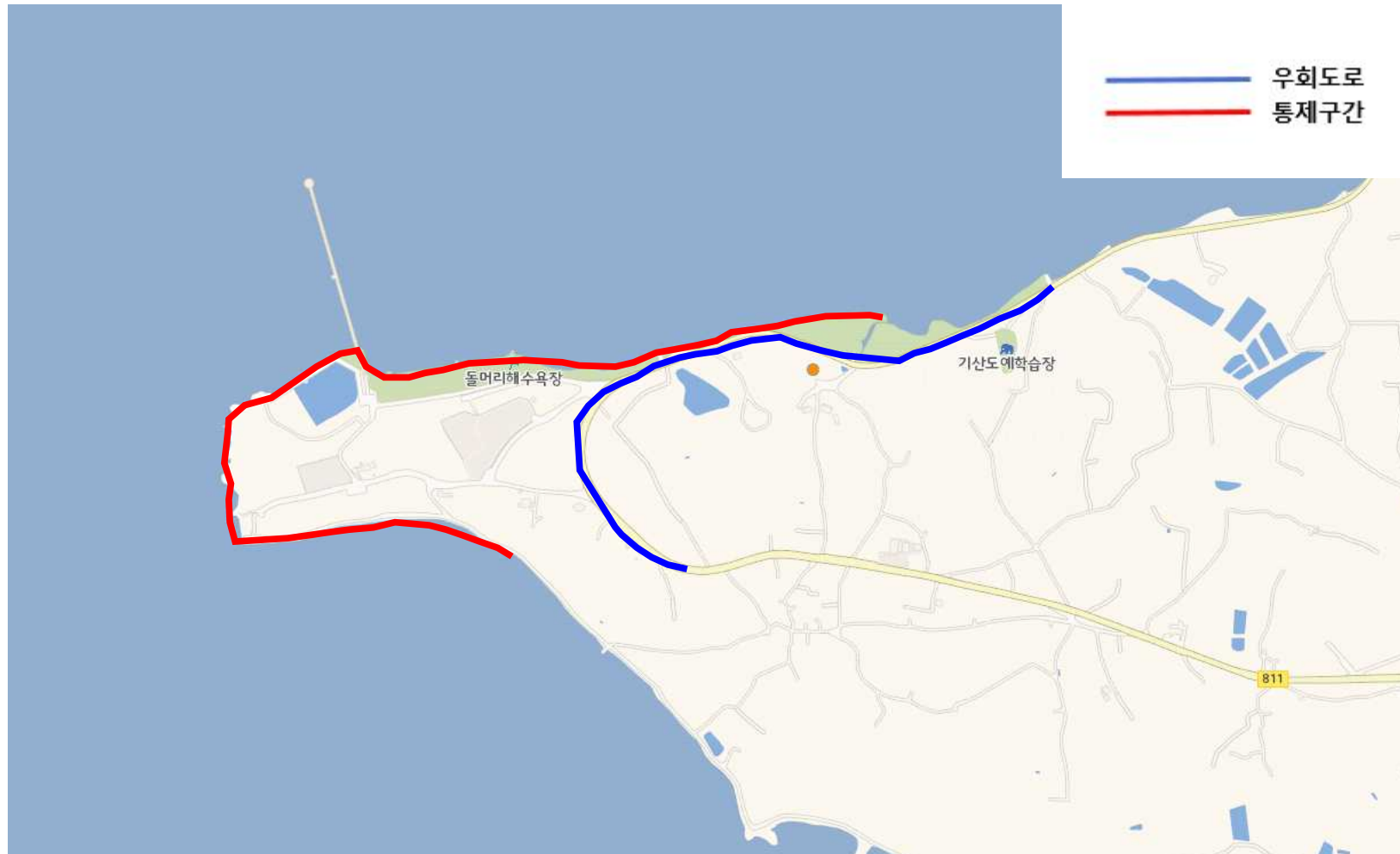
< 통제구간 1 >



◇ 특이사항: 분변채취 지점 포인트 주변으로 보가 위치, 그 주변으로 가금농가(나산농장, 나막양계장, 동호농장)가 위치 ※ 통제구간 ■ 우회도로 ■

도래지명	함평만	관할 지자체	전라남도 함평군
주소	전라남도 함평군 함평읍 석성리 512-40	통제지점 수	1

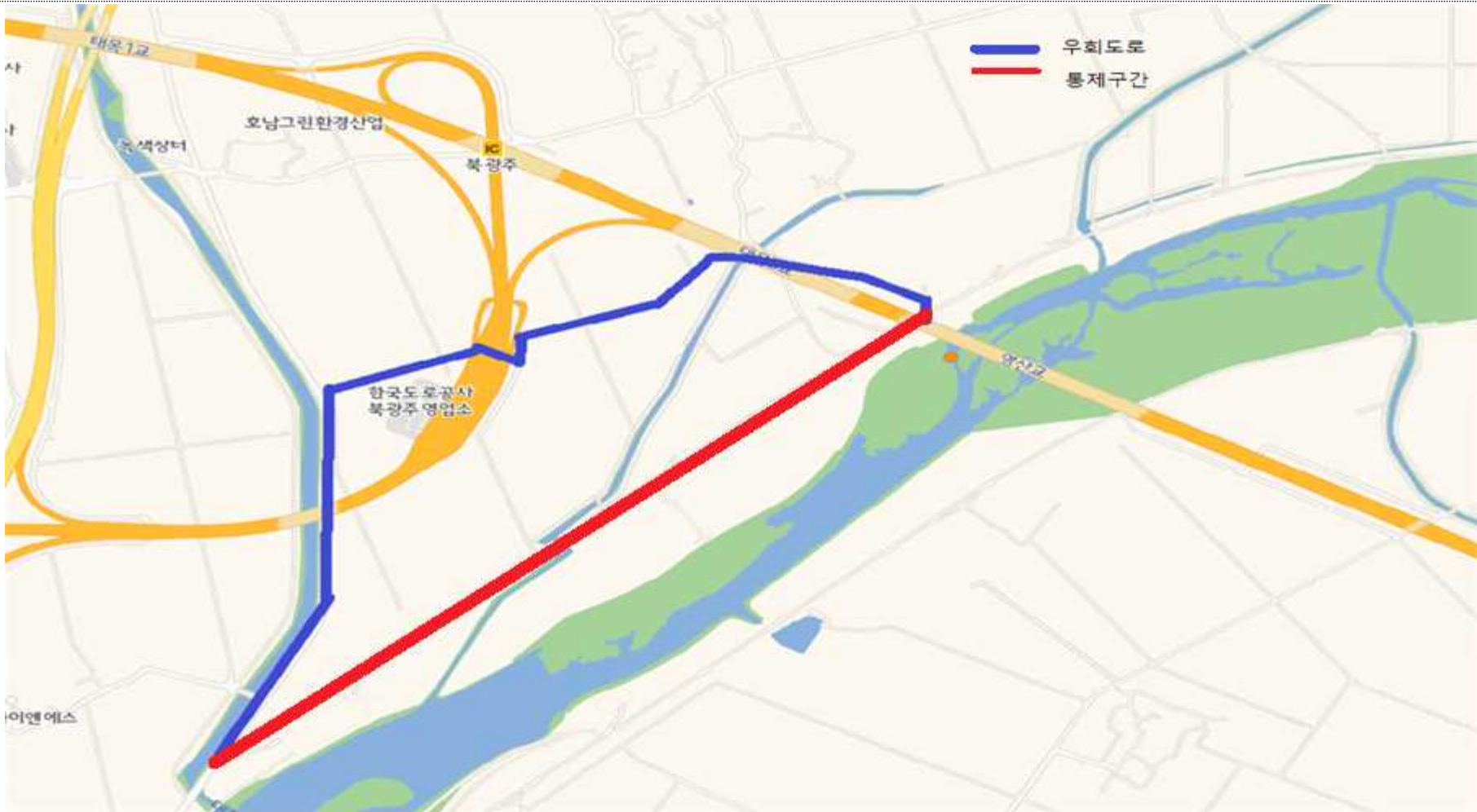
< 통제구간 1 >



◇ 특이사항: '20/'21년 야생조류 고병원성 AI 항원검출 지역 ※ 통제구간 ■ 우회도로 ■

도래지명	담양습지	관할 지자체	전라남도 담양군
주소	전남 담양군 수북면 황금리 621-3/ 대전면 태목리 157-12, 강의리 128-1	통제지점 수	1

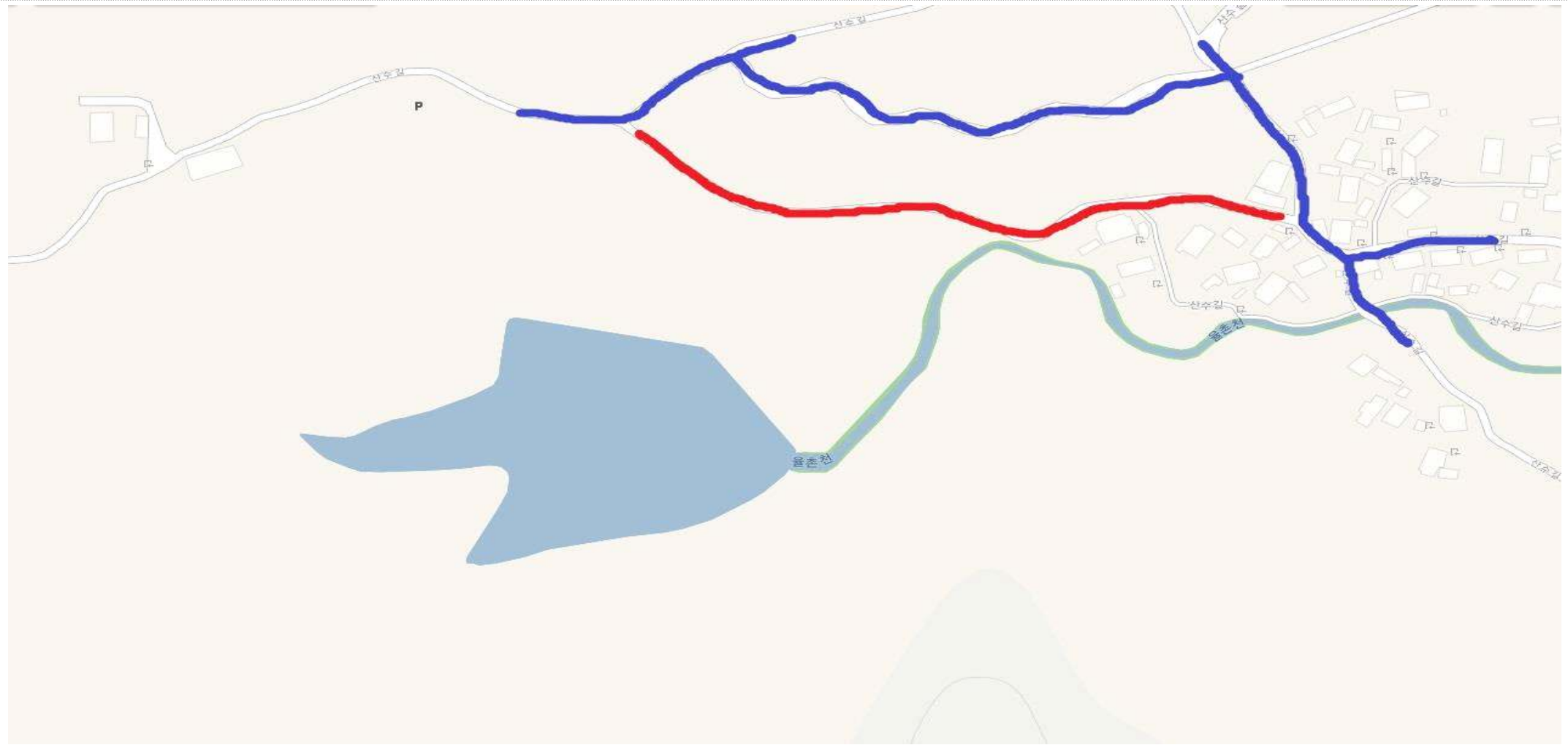
< 통제구간 1 >



◇ 특이사항: 담양습지 위로 북광주IC가있어 우회하기 어려움, 저병원성 분변 검출 지점(H7N3) ※ 통제구간 ■ 우회도로 ■

도래지명	산수저수지	관할 지자체	전라남도 여수시
주소	전라남도 여수시 울촌면 산수리 1405(통제1), 1482(통제2)	통제지점 수	2

< 통제구간 1 >



◇ 특이사항: 산수저수지는 철새도래가 없으며 진입로가 좁은 농로로 이루어진 마을 농수용 저수지 ※ 통제구간 ■ 우회도로 ■

< 통제구간 2 >



◇ 특이사항: 산수저수지는 철새도래가 없으며 진입로가 좁은 농로로 이루어진 마을 농수용 저수지 ※ 통제구간 ■ 우회도로 ■

도래지명	섬진강(수달서식지)	관할 지자체	전라남도 구례군
주소	전라남도 구례군 토지면 금내리 971-1	통제지점 수	1

< 통제구간 1 >



◇ 특이사항: 통제구간 ■ 우회도로 ■

도래지명	영산강(무안)	관할 지자체	전라남도 무안군
주소	전라남도 무안군 일로읍 의산리 1388	통제지점 수	3

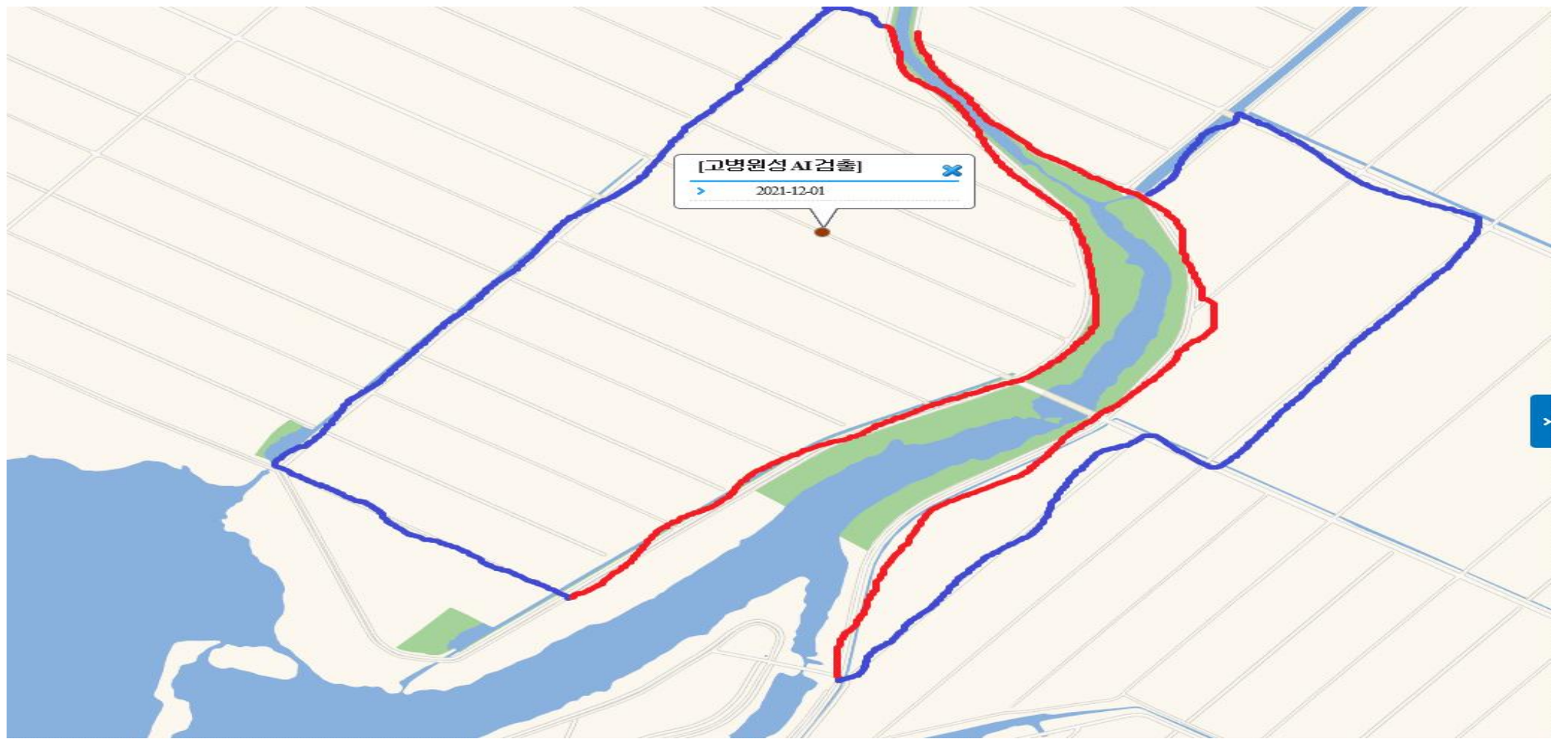
< 통제구간 1 >



◇ 특이사항: 통제구간 ■ 우회도로 ■

도래지명	금호호	관할 지자체	전라남도 해남군
주소	전라남도 해남군 산이면 초송리 1808	통제지점 수	2

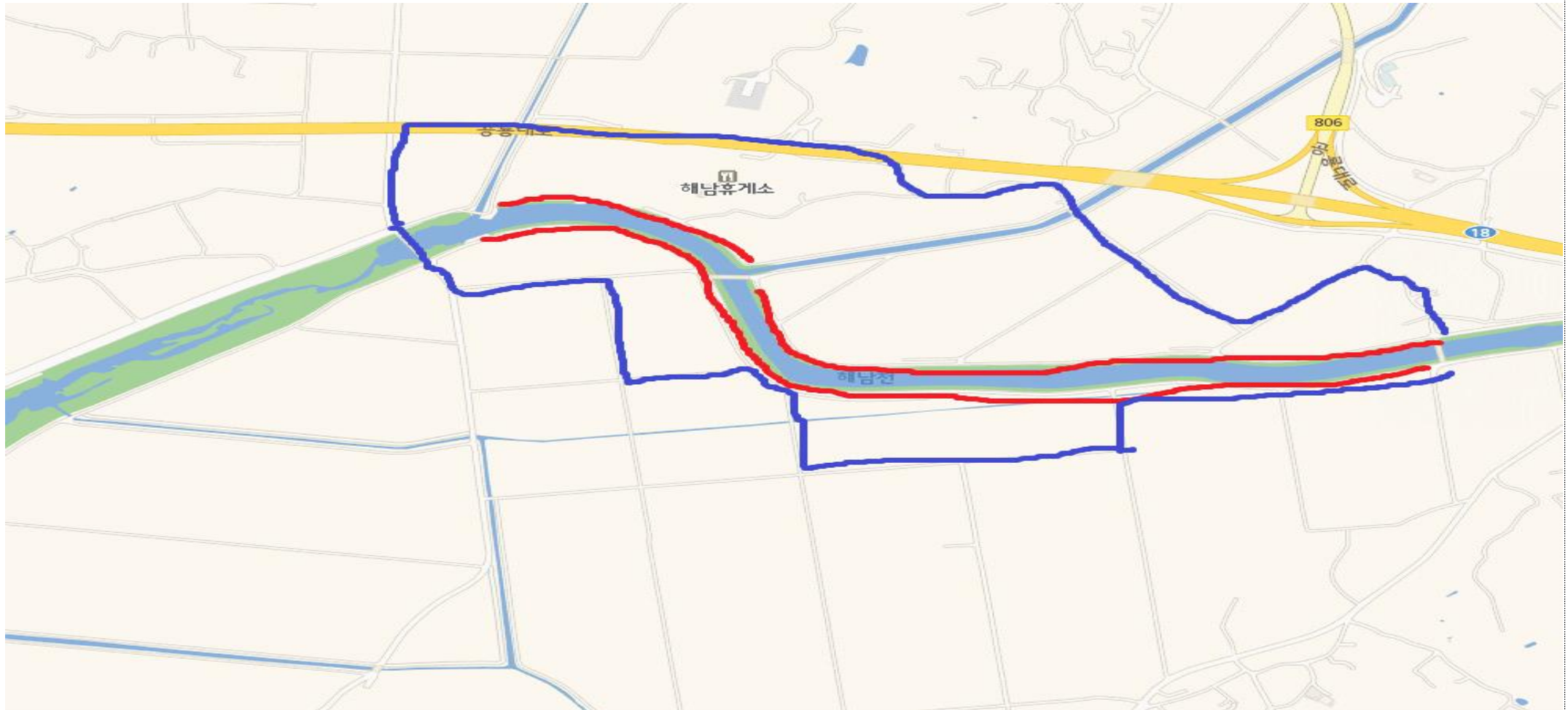
< 통제구간 1 >



◇ 특이사항: 통제구간 ■ 우회도로 ■

도래지명	고천암호	관할 지자체	전라남도 해남군
주소	전라남도 해남군 마산면 상등리 655-4	통제지점 수	1

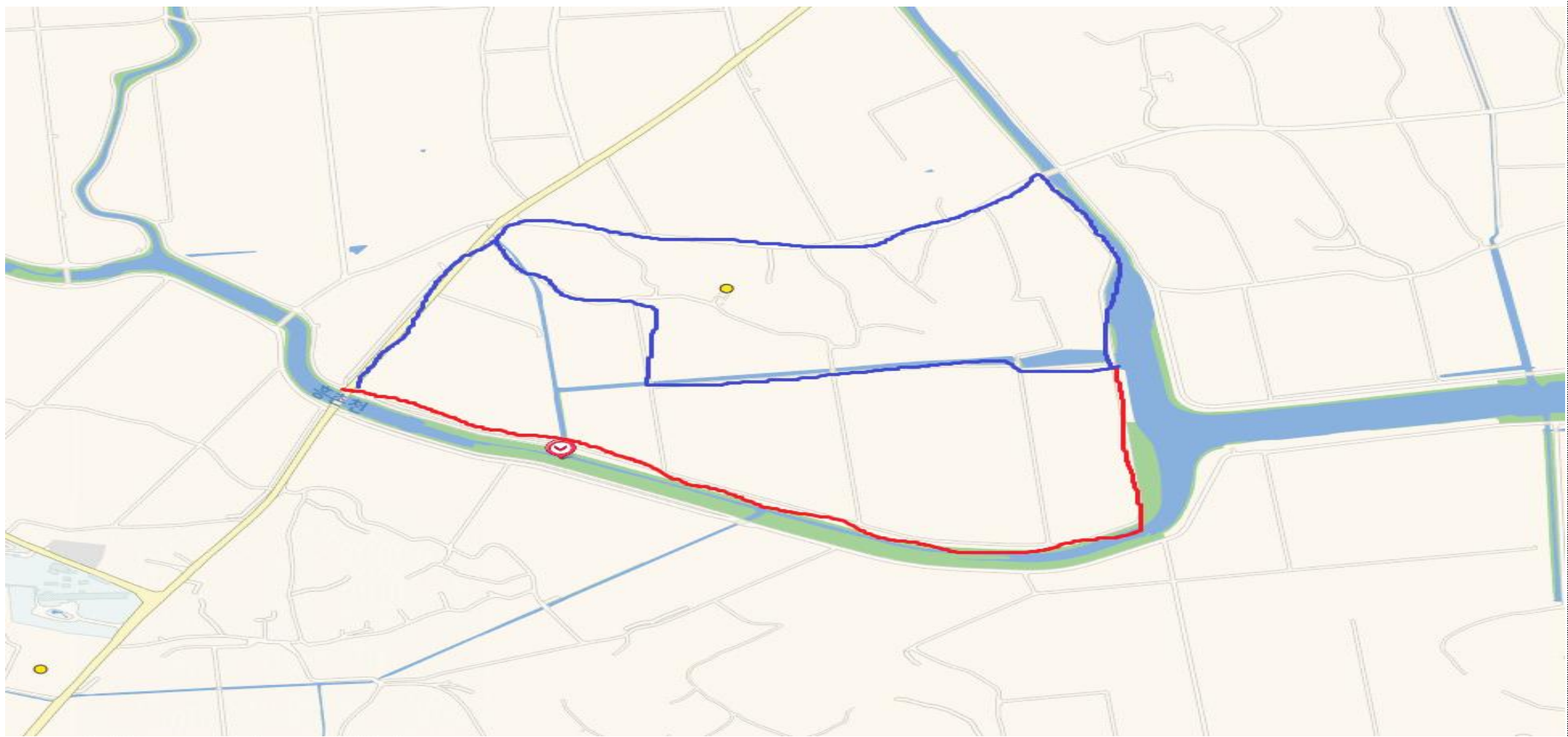
< 통제구간 1 >



◇ 특이사항: 통제구간 ■ 우회도로 ■

도래지명	흥촌천	관할 지자체	전라남도 해남군
주소	전라남도 해남군 북일면 신월리 670	통제지점 수	1

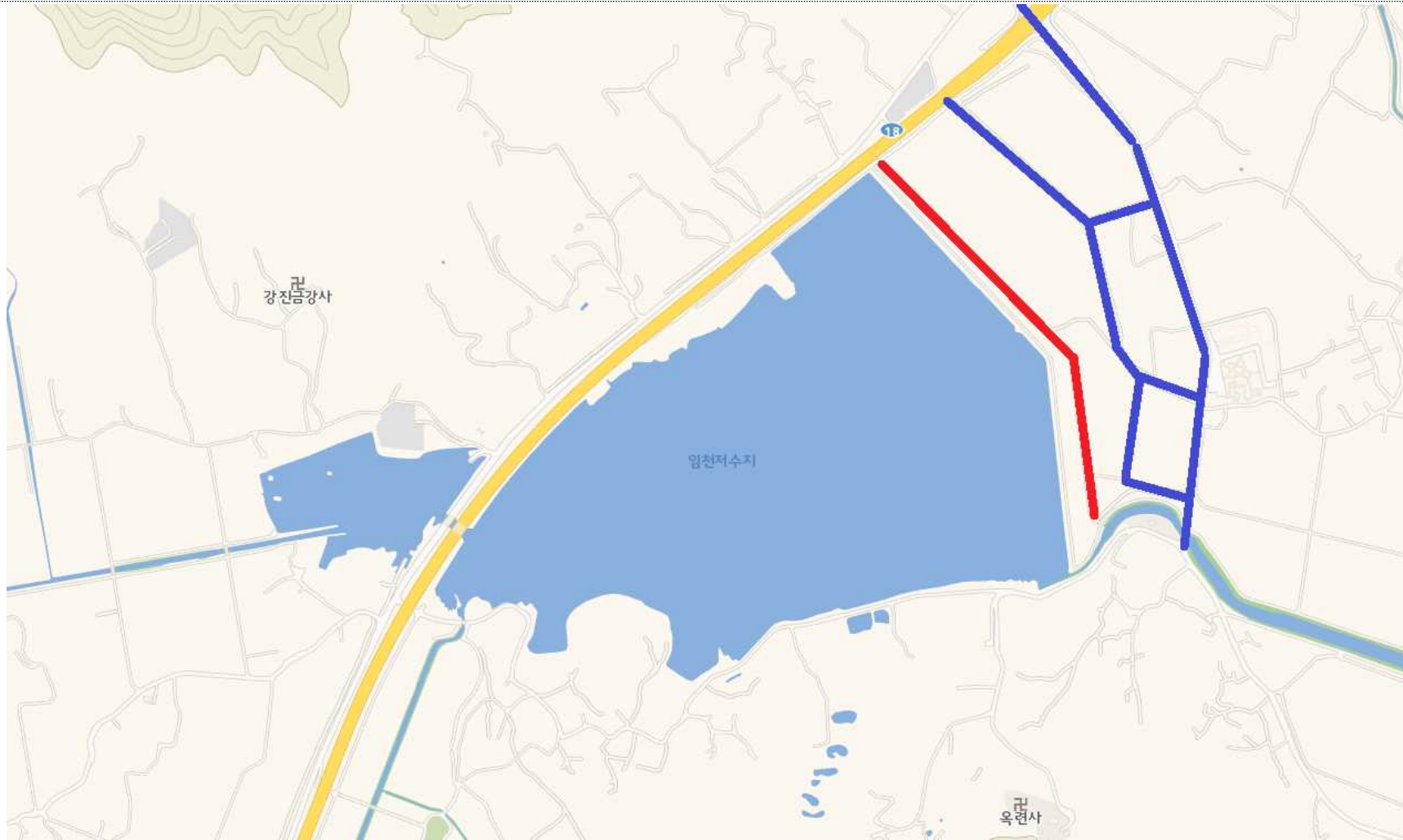
< 통제구간 3 >



◇ 특이사항: 통제구간 ■ 우회도로 ■

도래지명	강진만(임천저수지)	관할 지자체	전라남도 강진군
주소	전라남도 강진군 강진읍 임천리 18	통제지점 수	1

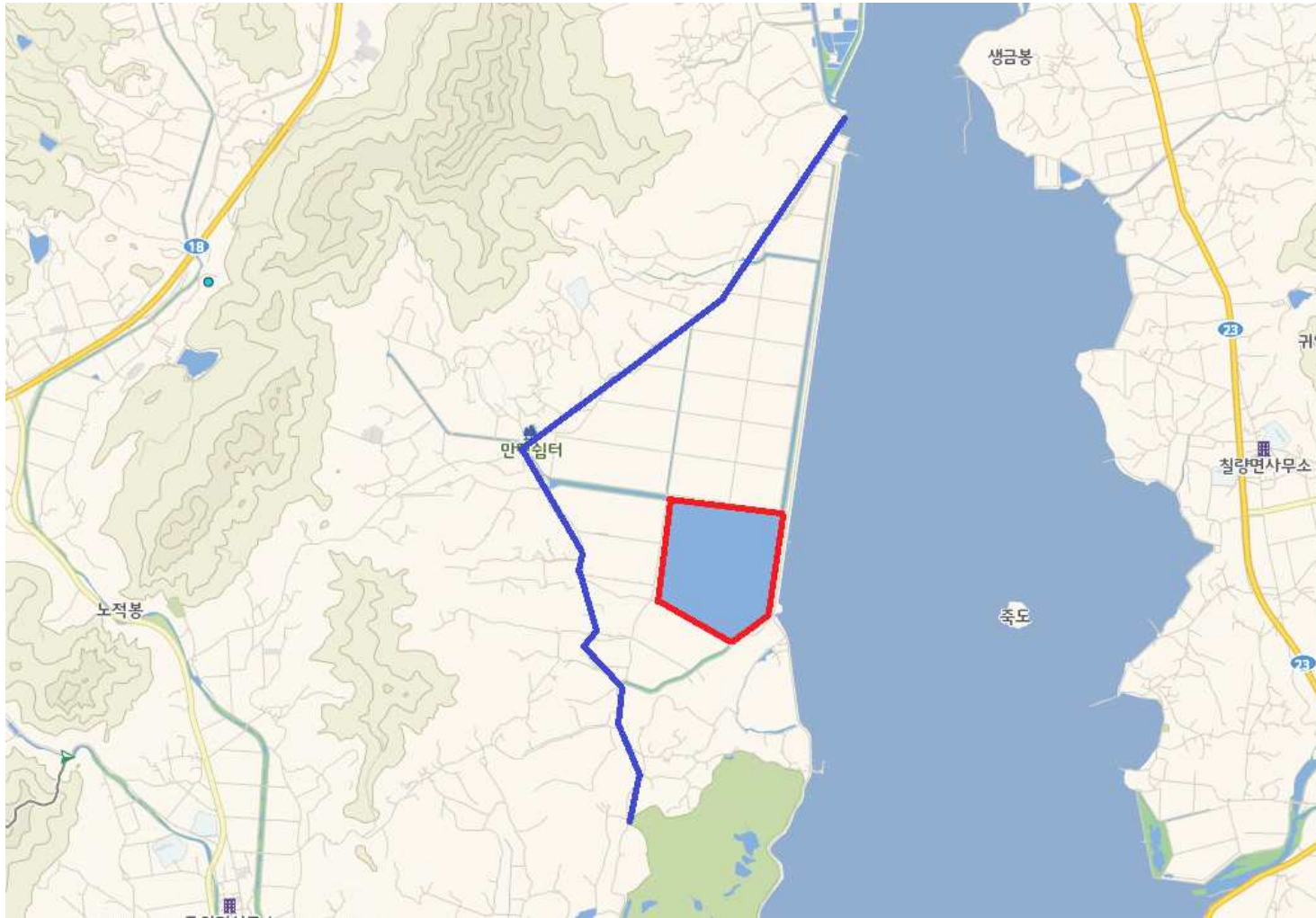
< 통제구간 1 >



◇ 특이사항 : 국도 제한 불가능, 수변도로는 한우농가가 많아 통제구간 설정 불가 ※ 통제구간 ■ 우회도로 ■

도래지명	만덕호	관할 지자체	전라남도 강진군
주소	전라남도 강진군 도암면 학장리 970	통제지점 수	1

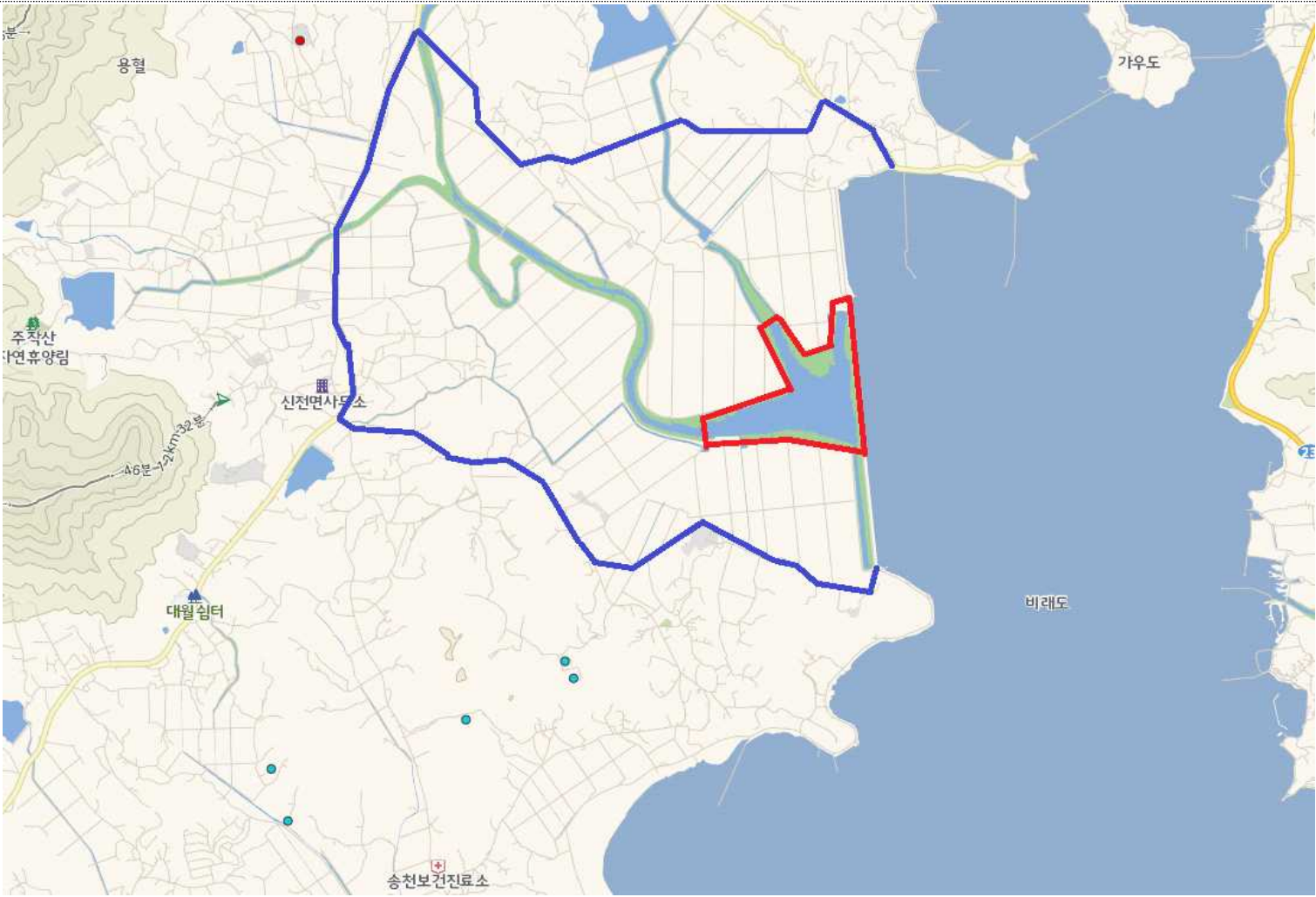
< 통제구간 1 >



◇ 특이사항: 통제구간 ■ 우회도로 ■

도래지명	논정방조제	관할 지자체	전라남도 강진군
주소	전라남도 강진군 도암면 신기리 818	통제지점 수	1

< 통제구간 1 >



◇ 특이사항: 통제구간 ■ 우회도로 ■

도래지명	사내호	관할 지자체	전라남도 강진군
주소	전라남도 강진군 신전면 사초리 858	통제지점 수	1

< 통제구간 1 >



◇ 특이사항: 통제구간 ■ 우회도로 ■

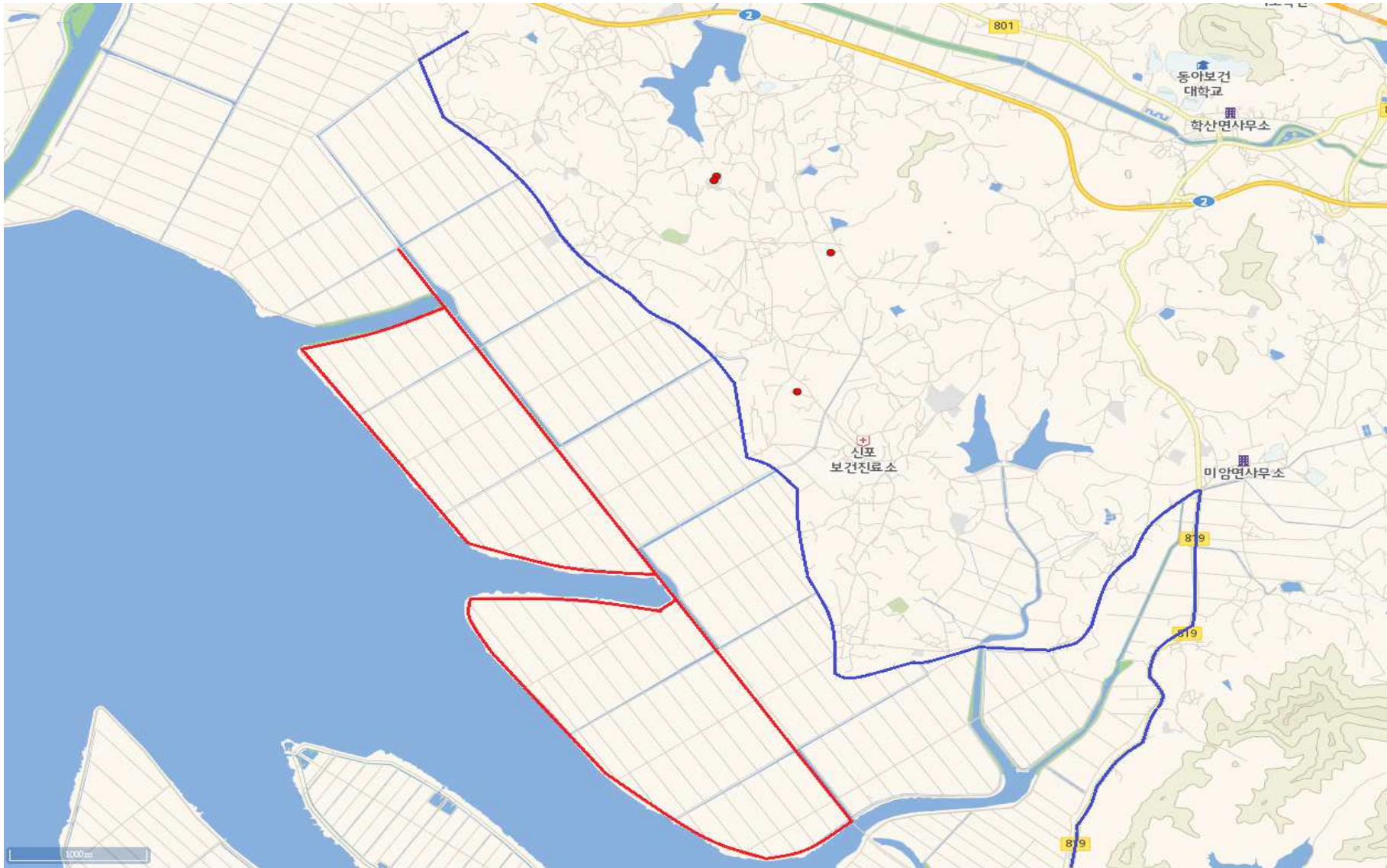
도래지명	영암호	관할 지자체	전라남도 영암군
주소	전라남도 영암군 삼호읍 용암리 1743 전라남도 영암군 삼호읍 망산리 1584	통제지점 수	2

< 통제구간 1 >



◇ 특이사항: 통제구간 ■ 우회도로 ■

< 통제구간 2 >



◇ 특이사항: 통제구간 ■ 우회도로 ■

도래지명	금호강	관할 지자체	경상북도 경산시
주소	1. 경상북도 경산시 하양읍 부호리 208-4~ 하양읍 동서리 166-1 (위쪽 노란색) 2. 경상북도 경산시 하양읍 대조리 33-3 ~진량읍 상림리 6 (아래쪽 노란색)	통제지점 수	2

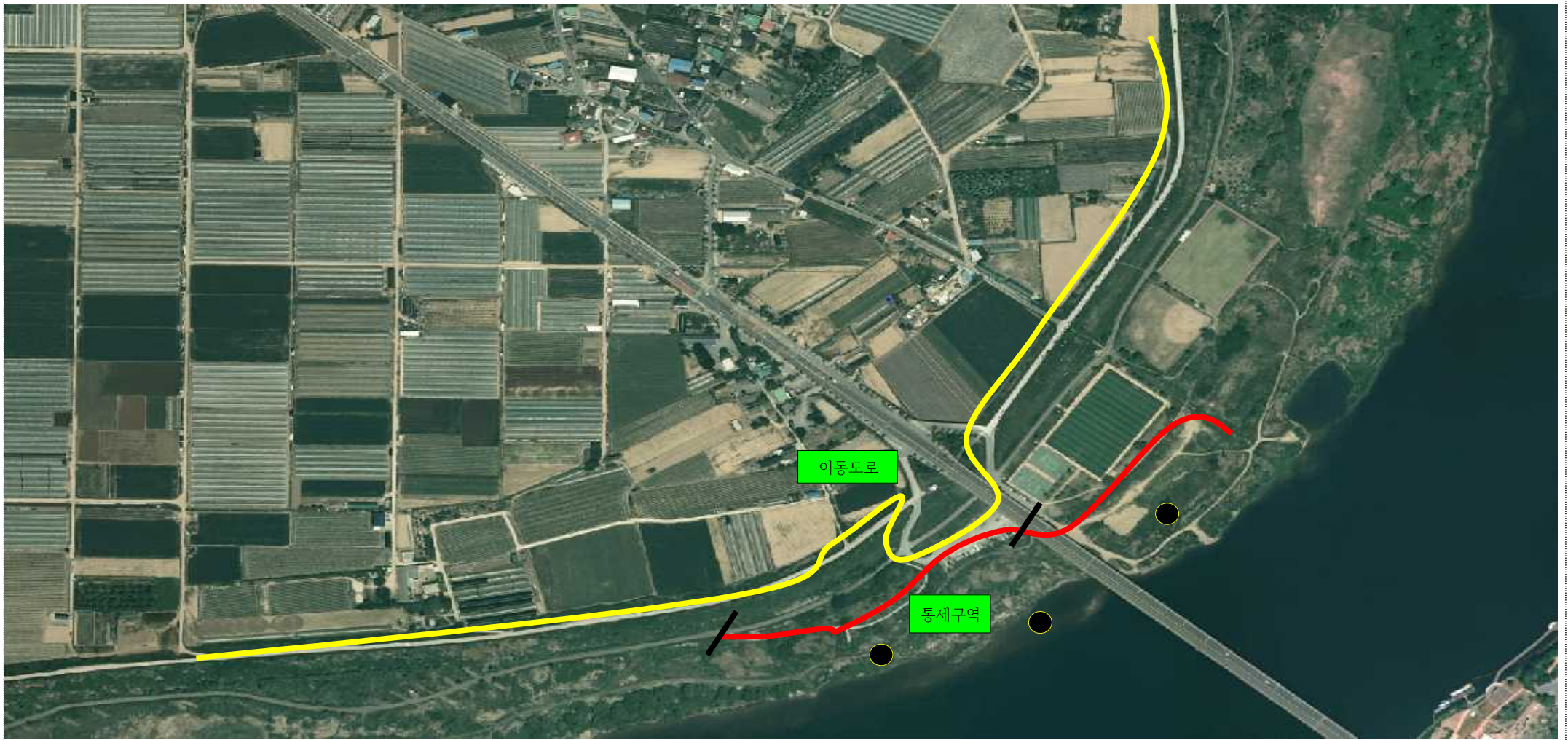
< 통제구간 1 >



◇ 특이사항: 통제구간 우회도로

도래지명	낙동강(고령)	관할 지자체	경상북도 고령군
주소	경상북도 고령군 다산면 호촌리 716	통제지점 수	1

< 통제구간 1 >



◇ 특이사항 : 통제구역 인근 문화·체육시설 및 시설재배 농가산재 등으로 통제시 민원발생이 많음. ※통제구간 ■ 우회도로 ■

도래지명	경주시 형산강 철새도래지	관할 지자체	경상북도 경주시
주소	경상북도 경주시 산업로 5613 인근 제방	통제지점 수	2

< 통제구간 1 >



◇ 특이사항: 통제구간 우회도로

< 통제구간 2 >



◇ 특이사항: 통제구간 ■ 우회도로 ■

도래지명	해평철새도래지, 지산샛강	관할 지자체	경상북도 구미시
주소	경상북도 구미시 원리, 문량리730-871, 지산샛강(지산동 847-72)	통제지점 수	2

< 통제구간 1 >



◇ 특이사항: 통제구간 ■ 우회도로 ■

< 통제구간 2 >



◇ 특이사항: 통제구간 ■ 우회도로 ■

도래지명	주남저수지	관할 지자체	경상남도 창원시
주소	경상남도 창원시 의창구 동읍, 대산면 일원	통제지점 수	1

< 통제구간 1 >



◇ 특이사항: 통제구간 ■ 우회도로 ■

도래지명	우포늪, 목포늪	관할 지자체	경상남도 창녕군
주소	경상남도 창녕군 유어면 대대리 939-10	통제지점 수	1

< 통제구간 1 >



◇ 특이사항: 통제구간 ■ 우회도로 ■

도래지명	봉산저수지	관할 지자체	경상남도 창녕군
주소	경상남도 창녕군 계성면 봉산리 1639-2	통제지점 수	1

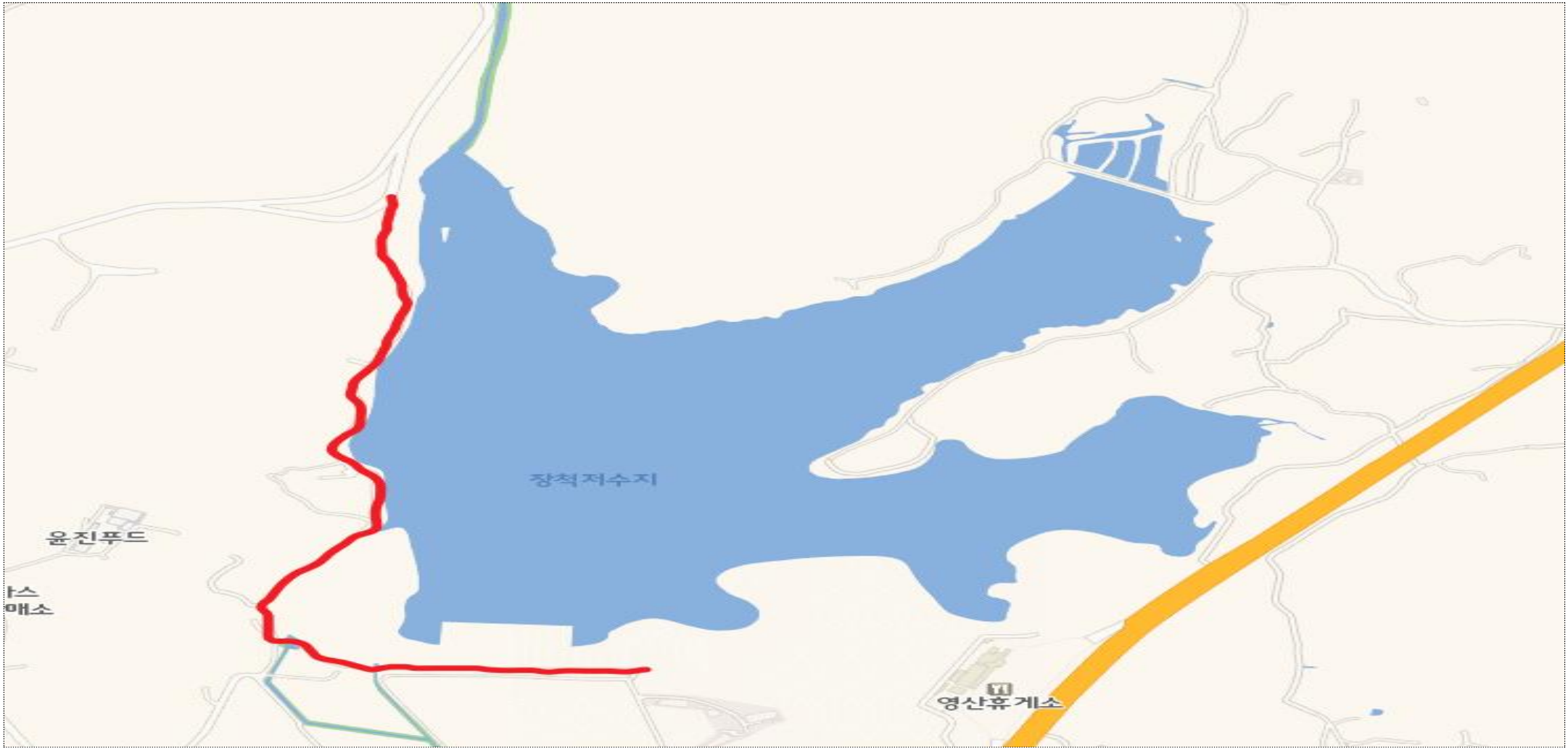
< 통제구간 2 >



◇ 특이사항: 통제구간

도래지명	장척저수지	관할 지자체	경상남도 창원군
주소	경상남도 창원군 영산면 장척호수길 85	통제지점 수	1

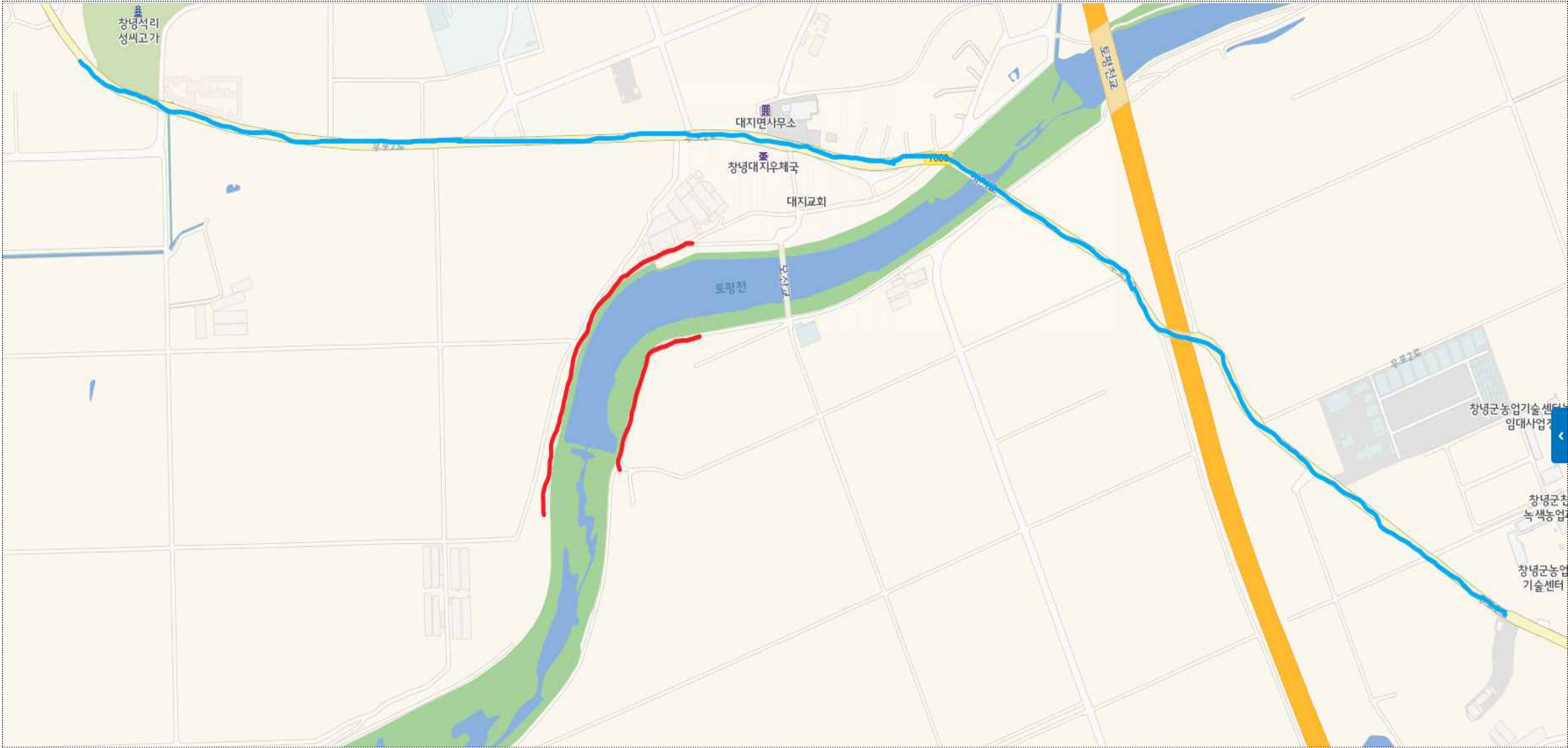
< 통제구간 1 >



◇ 특이사항: 통제구간

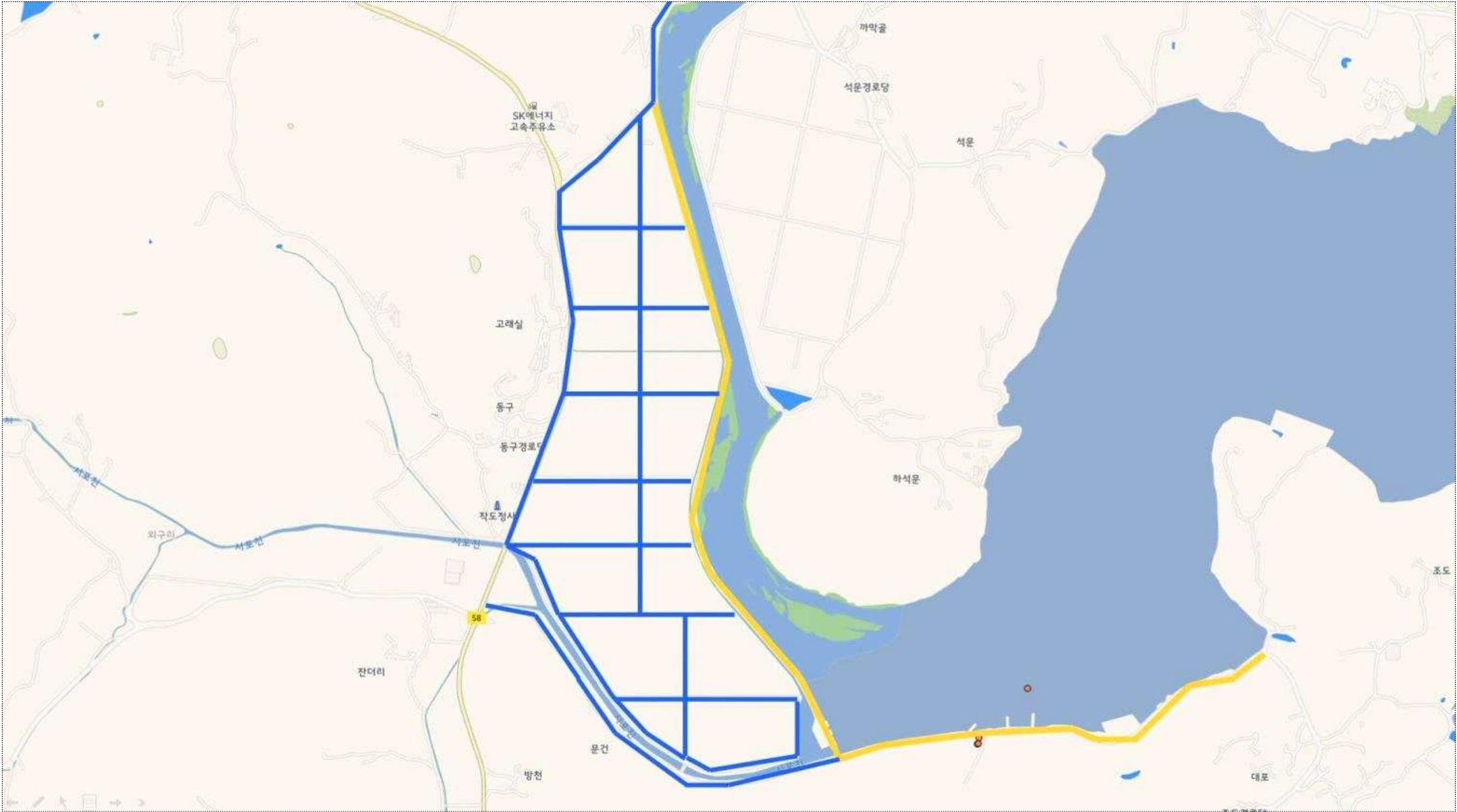
도래지명	토평천	관할 지자체	경상남도 창원군
주소	경상남도 창원군 대지면 모산리 547-6	통제지점 수	1

< 통제구간 1 >



◇ 특이사항: 통제구간 ■ 우회도로 ■

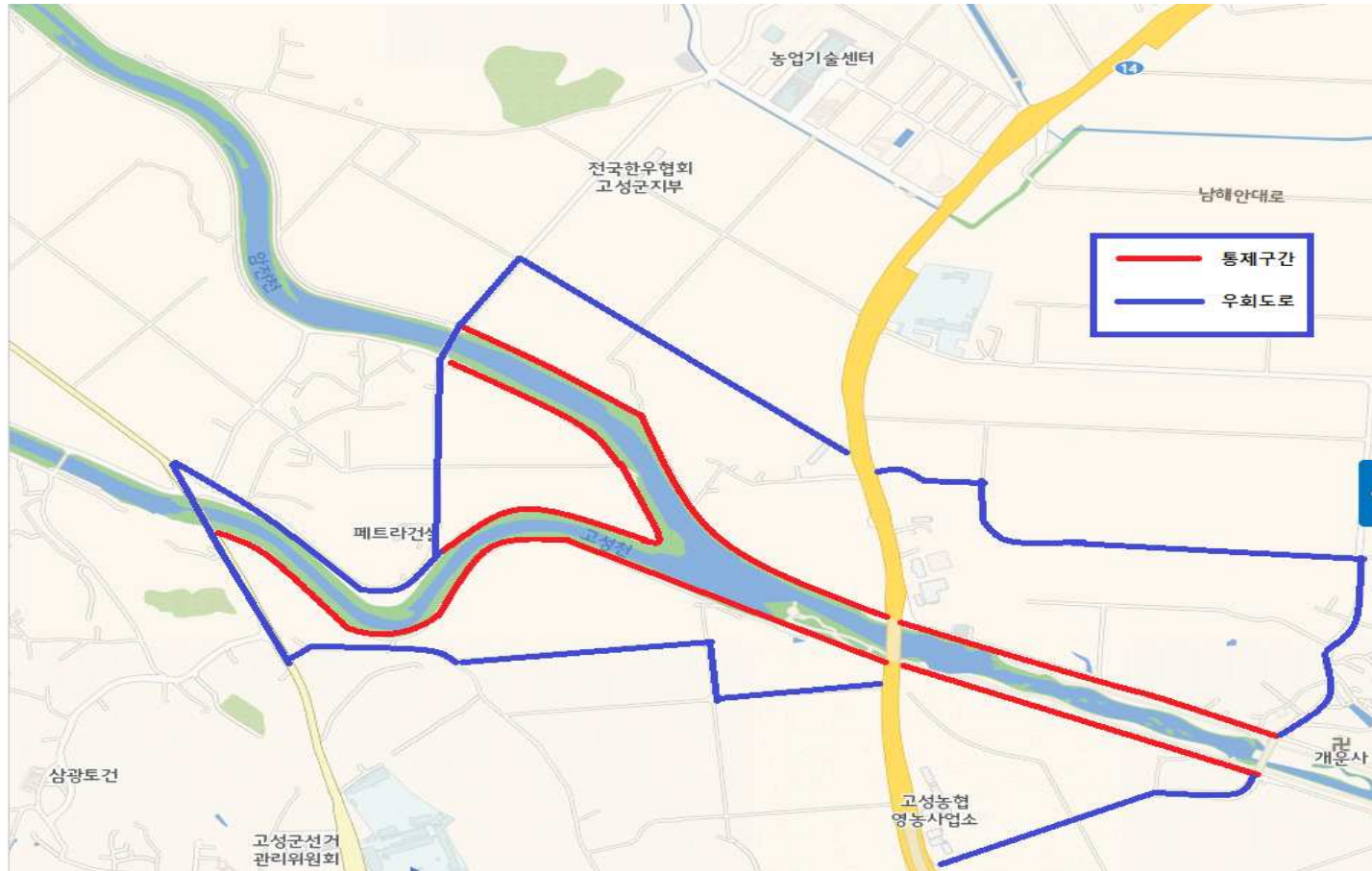
< 통제구간 2 >



◇ 특이사항: 통제구간 우회도로

도래지명	고성천	관할 지자체	경상남도 고성군
주소	경상남도 고성군 고성읍 대평리 11-2	통제지점 수	2

< 통제구간 1 >



◇ 특이사항: 고성천 근처 농업기술센터, 전국한우협회 고성지부 위치 ※ 통제구간 ■ 우회도로 ■

도래지명	양산천	관할 지자체	경상남도 양산시
주소	경상남도 양산시 상북면 석계리 1088-1번지	통제지점 수	2

< 통제구간 1 >



GIS 위성사진(제외 불가 시 전년 동일)



21/22 통제구간

통제구간: —
우회도로: —

◇ 특이사항:

도래지명	화포천	관할 지자체	경상남도 김해시
주소	경상남도 김해시 한림면 퇴래리 316-1	통제지점 수	1

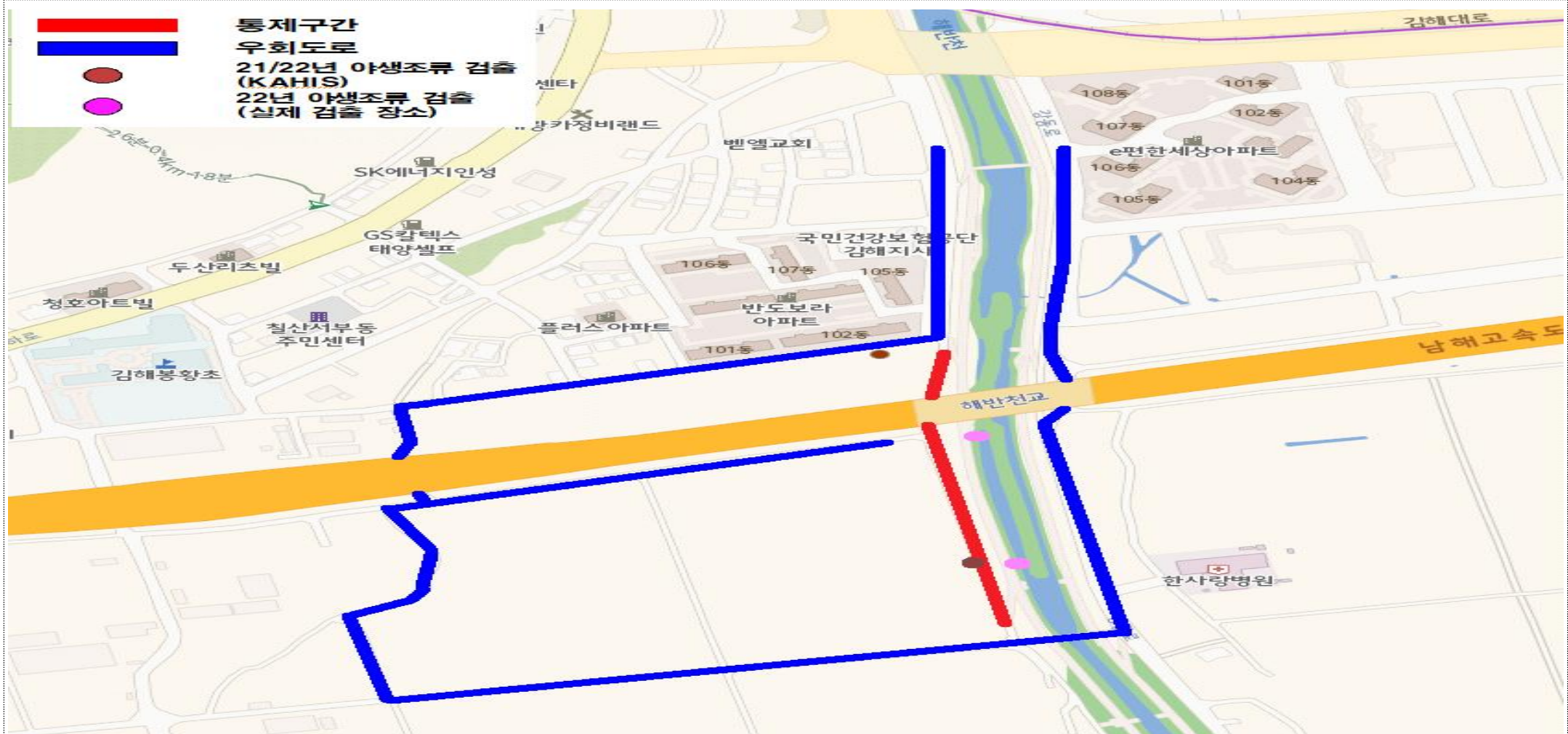
< 통제구간 1 >



◇ 특이사항: 통제구간 ■ 우회도로 ■

도래지명	해반천	관할 지자체	경상남도 김해시
주소	경상남도 김해시 전하동 60-4	통제지점 수	1

< 통제구간 2 >



◇ 특이사항: KAHIS 상 야생조류 하원 검출지점과 실 검출지점 상이, 실제 AI 하원 검출지점을 기준으로 통제구간 설정 ※ 통제구간 ■ 우회도로 ■

도래지명	하도리 철새도래지	관할 지자체	제주도 제주시
주소	제주특별자치도 제주시 구좌읍 하도리 970-27	통제지점 수	1

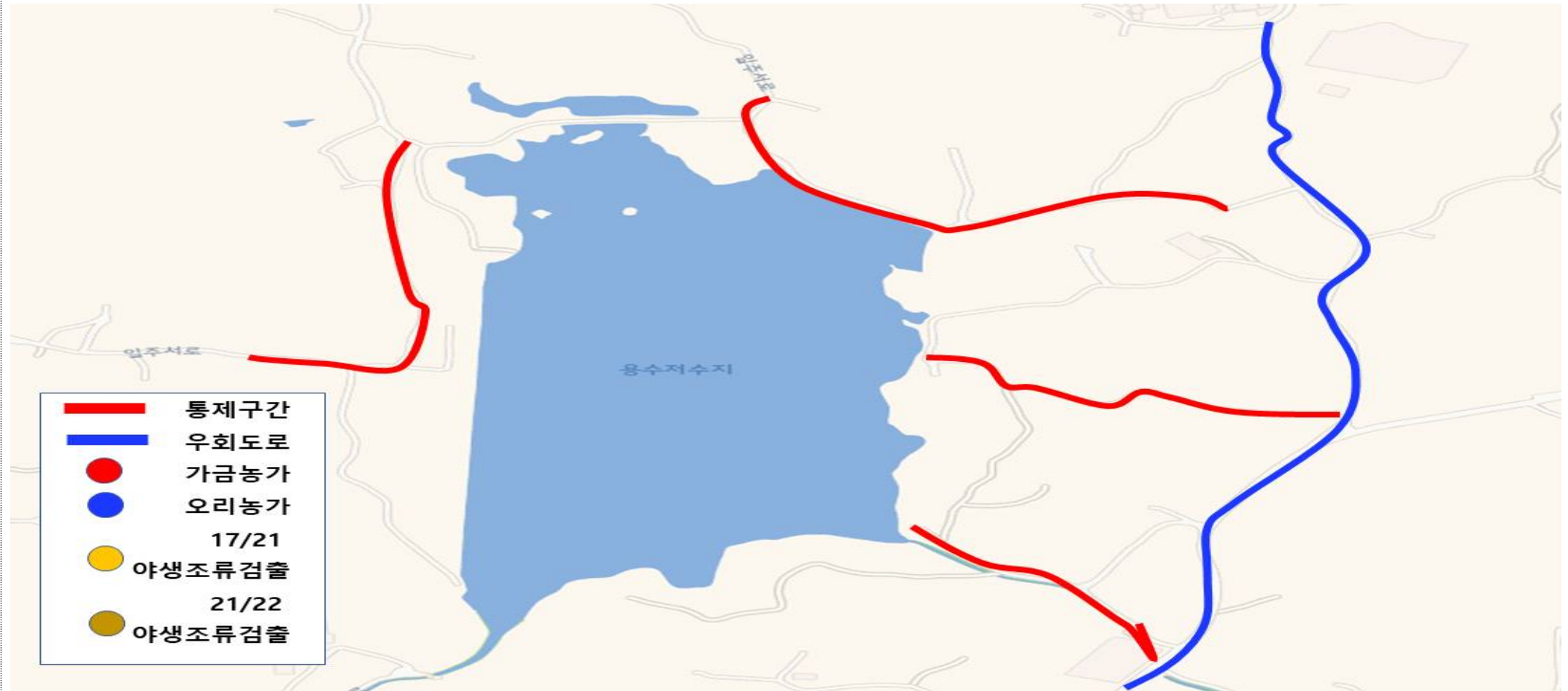
< 통제구간 1 > 고병원성 검출내역 : 없음. 가금농가 통제도로 ■ 우회로 ■



◇ 특이사항: 통제도로 반대측에는 도로 없음. 철새도래지 주변에 가금 사육농가 없고 통제구간 마을 진입도로에는 매해 차량소독 시설 설치.운영 ※ 특이사항: 통제구간 ■ 우회도로 ■

도래지명	용수리 철새도래지	관할 지자체	제주도 제주시
주소	제주특별자치도 제주시 한경면 용수리 309	통제지점 수	4

< 통제구간 1 >



◇ 특이사항: 용수저수지 주변 가금사육농가 없고, 통제도로 외에 주변도로는 농로로 차량 통행 거의 없음. 저수지에 주차장이 있으며 낚시꾼 및 올레길 이용 관광객이 도보로 이동하고 있음. ※ 특이사항: 통제구간 ■ 우회도로 ■

도래지명	오조리 철새도래지	관할 지자체	제주도 서귀포시
주소	제주특별자치도 서귀포시 성산읍 오조리 268	통제지점 수	2

